

जिलाधिकारी महोदय, बाँदा
की तहसील नरैनी की
प्रस्तावित मूल्यांकन सूची,
प्रभावी माह – अगस्त 2013 से

कार्यालय जिलाधिकारी, बांदा।


संख्या :


/स्टाम्प लिपिक-2013


दिनांक :

उत्तर प्रदेश स्टाम्प (सम्पत्ति का मूल्यांकन) नियमावली, 1997 के नियम 4 के अधीन जनपद...बांदा...में उप निबन्धक...जैनी...के क्षेत्राधिकारी में स्थित सम्पत्तियों के न्यूनतम मूल्य निर्धारण हेतु संलग्न सूची दिनांक.....के प्रभावी की जाती है। इस सूची के क्रियान्वयन हेतु निम्नलिखित निर्देश का अनुपालन भी सुनिश्चित किया जाय :-

1. प्रत्येक ऐसे विलेख, जिसमें सम्पत्ति के मूल्य के आधार पर स्टाम्प प्रभार्यता की गणना की जानी है, में न्यूनतम मूल्य की गणना इसी सूची के किस भाग के किस पृष्ठ के किस क्रमांक व कालम के अनुसार की गयी है, का उल्लेख करना अनिवार्य होगा। यह सूचना स्टाम्प प्रभार्यता को प्रभावित करने वाली सूचना मानी जायेगी।
2. विलेख में अंकित सम्पत्ति की चौहद्दी में यदि कोई मार्ग है तो उस मार्ग की चौड़ाई तथा मार्ग के प्रचलित नाम का उल्लेख भी करना अनिवार्य होगा।
3. कृषक भूमि के अन्तरण विलेख के साथ उस सम्पत्ति के अद्यावधिक खसरे व खतौनी या किसान बही की सुसंगत अंश की प्रति संलग्न करना अनिवार्य होगा।
4. विलेख में अंकित सम्पत्ति, जिसका निकास किसी सड़क पर हो, के न्यूनतम मूल्य की गणना उस सड़क पर स्थित सम्पत्ति की सुसंगत दर के अनुसार ही किया जायेगा।
5. जिस गैर कृषक सम्पत्ति के सामने पार्क हो तो उसके न्यूनतम मूल्य की गणना निर्धारित दर से करने के पश्चात 10 प्रतिशत मूल्य बढ़ा कर की जायेगी। जिस गैर कृषक सम्पत्ति की सीमाओं में एक से अधिक मार्ग हो, ऐसी सम्पत्ति के न्यूनतम मूल्य की गणना अधिक मूल्य दर वाले मार्ग की निर्धारित की गयी दर से करने के पश्चात 10 प्रतिशत मूल्य बढ़ा कर दी जायेगी। यदि उपरोक्त दोनों परिस्थितियां विद्यमान हो तो ऐसी सम्पत्ति के मूल्य की गणना निर्धारित दर से करने के पश्चात 20 प्रतिशत मूल्य बढ़ाकर की जायेगी।



उप-निबन्धक
बांदा (बी.बी.)



सहायक निबन्धक
निबन्धन, बिना-बी.बी.


(विजय कानुन सिंह)
अपर जिलाधिकारी (वि०/प०)
बांदा। -

6. प्रत्येक ऐसे विलेख, जिसमें सम्पत्ति के मूल्य के अनुसार स्टाम्प शुल्क प्रभार्य होता है, के साथ उस सम्पत्ति पर पहुंचने का मार्गदर्शक मानचित्र (नक्शा नजरी), तथा सम्पत्ति पर निर्माण होने की दशा में, निर्माण का पूर्ण मानचित्र, जिसमें निर्मित क्षेत्र, विलेख के पक्षकारों के नाम, पिता/पति का नाम, मकान नम्बर, गली मोहल्ला व डाक का पूरा पता तथा मानचित्र को ड्राफ्ट करने वाले का नाम पता व मोबाइल नं० अंकित करना अनिवार्य होगा। यदि प्रश्नगत सम्पत्ति को पूर्व कोई इकरारनामा हुआ है तो उसके रजिस्ट्रेशन का पूर्व विवरण अंकित करना अनिवार्य होगा।
7. वाणिज्यिक भवनों के किराये की जो दरें इस सूची में निर्धारित की गयी हैं। दरें भूतल पर स्थित वाणिज्यिक प्रतिष्ठानों की हैं। वाणिज्यिक भवन की स्थिति बेसमेन्ट में या प्रथम तल पर होने की दशा में किराये की उक्त निर्धारित दर के प्रतिशत तथा द्वितीय तल व तृतीय तल पर स्थित इकाई हेतु उक्त निर्धारित दर 80 प्रतिशत के आधार पर न्यूनतम मूल्य की गणना की जायेगी। तृतीय तल या उससे अधि कतल पर स्थिति की दशा में ऐसी वाणिज्यिक इकाई के न्यूनतम मूल्य की गणना उक्त सूची में निर्धारित भूतल स्थित किराये की दर के 70 प्रतिशत के आधार पर की जायेगी।
8. सडकों के किनारे स्थिति तथा आबादी के निकट व अकृषक घोषित किये गये गाटा नम्बरानों की सूची इस रेट लिस्ट का भाग है तथा प्रत्येक तहसीलदार के द्वारा समय-समय पर इसी सूची को अद्यावधिक प्रमाणित प्रति सम्बन्धित उप निबन्धक को उपलब्ध करायी जाये तो इस रेट लिस्ट का भाग होगी।
9. जिन क्षेत्रों में किसी अधिनियम के अधीन अतिरिक्त स्टाम्प शुल्क प्रभार्य है उसके सम्बन्ध में विलेख में यह तथ्य लिखना अनिवार्य होगा कि सम्बन्धित सम्पत्ति अतिरिक्त स्टाम्प शुल्क प्रभार्य होने की सीमा के अन्तर्गत है अथवा बाहर है।
10. एक मंजिल से अधिक परन्तु तीन मंजिल से कम मंजिल के भवन के अलग-अलग तल के अन्तरण विलेख में दो मंजिल की दशा में प्रत्येक मंजिल में अविभाजित भूमि का अंश 50 व 50 प्रतिशत होगा तथा तीन मंजिल की दशा में प्रत्येक मंजिल में भूमि का अविभाजित अंश 33-3 प्रतिशत होगा। इसी प्रकार किसी भवन के किसी तल की छत


 उप-निबन्धक
 रावरी (रावा)


 सहायक महाप्रिषिडक
 निबन्धन, जिला-रावा


 (विजय-बहादुर सिंह)
 अपर जिलाधिकारी (वि०/रा०)
 रावा।

के अन्तरण विलेख में छत के न्यूनतम मूल्य की गणना सम्बन्धित स्थल की अकृषक भूमि की निर्धारित दर के अनुसार निम्न प्रकार की जायेगी :-

- क- भूतल की छत के विक्रय पर निर्धारित दर के 1/2 भाग से
ख- प्रथम तल की छत के विक्रय पर निर्धारित दर के 1/3 भाग से
ग- द्वितीय तल की छत के विक्रय पर निर्धारित दर के 1/4 भाग से
घ- तृतीय तल की छत के विक्रय पर निर्धारित दर के 1/5 भाग से

उपरोक्त प्रकार से प्रत्येक तल के ऊपर की छत के विक्रय पर निर्धारित अकृषक भूमि की दर का एक भाग बढ़ता जायेगा अर्थात् चतुर्थ तल की छत हेतु 1/6, पंचम तल की छत हेतु 1/7 आदि।

11. मिट्टी निकासी हेतु मिट्टी की बिक्री की दर...40...रुपये प्रति घनमीटर निर्धारित की जायेगी।

12. नगरीय क्षेत्र के अधीन अनीन वाले राजस्व ग्राम तथा अर्धनगरीय क्षेत्र तथा ग्रामीण क्षेत्र के विकासशील ग्राम जिनकी सूची नीचे दी गयी है के ऐसी कृषि भूमि जो किसी सड़क पर स्थित है अथवा आबादी से सटी हुये गाटा नम्बर की है, की जो दरें सम्बन्धित सूचियों में निर्धारित की गयी है वे 0-20 हेक्टेयर से अधिक क्षेत्रफल के अन्तरण हेतु निर्धारित है। 0-20 हेक्टेयर या उससे कम क्षेत्रफल के अन्तरण से सम्बन्धित विलेख में न्यूनतम मूल्य की गणना निम्न प्रकार से की जायेगी।

श्रेणी	क्षेत्रफल	न्यूनतम मूल्य
1	0-05 हेक्टेयर तक	इसी सूची के भाग-2 में दी गयी अकृषक भूमि की दर, से निकाला गया न्यूनतम मूल्य।
2	0-05 हे० से अधिक परन्तु 0-10 हे० तक	0-05 हे० तक का उपरोक्त श्रेणी-1 के अनुसार निकाले गये न्यूनतम मूल्य तथा शेष भूमि का इस सूची के भाग-2 में दी गयी अकृषक भूमि की दर के 50 प्रतिशत से निकाले गये मूल्य का योग

अध्यक्ष
अध्यक्ष-निबन्धक
(सहायक)

अध्यक्ष
अध्यक्ष-निबन्धक
अध्यक्ष, शिक्षा-बाल

(अध्यक्ष-निबन्धक)
अध्यक्ष-निबन्धक (वि०/रा०)
सहायक

(4)

3	0-10 हे० से अधिक परन्तु 0-20 हे० तक	0-10 हेक्टर तक का उपरोक्त श्रेणी-2 के अनुसार निकाले गये न्यूनतम मूल्य तथा शेष भूमि का इस सूची के भाग-2 में दी गयी अकृषक भूमि की दर के 25 प्रतिशत से निकाले गये मूल्य का योग
---	-------------------------------------	---

सूची विकासशील राजस्व ग्राम

1. बरुआ स्योढा 2. सिधल्ला 3. पनगरा 4. भवई 5. कटरा कालिंजर 6. तलहटी कालिंजर 7. करतल 8. नहरी 9. पुकारी 10. गिरवां 11. बरई मानपुर
13. अन्तरित सम्पत्ति में बोरबेल या कुंआ नल आदि होने पर उसका मूल्य अलग से आंकलित किया जायेगा बोरबेल का मूल्य 1200000.00 प्रति बोरबेल होगा तथा कुंआ का मूल्य प्रति कुंआ 60000.00 तथा नल का मूल्य प्रति नल 20000.00 होगा।
14. अन्तरित सम्पत्ति में फलदार या बिना फलदार के वृक्ष होने की दशा में प्रति वृक्ष उनकी उम्र के अनुसार उनका मूल्य निम्नवत होगा :-

क्र०सं०	वृक्षों की श्रेणी	10 वर्ष से कम आयु के वृक्ष का न्यूनतम मूल्य प्रति वृक्ष	10 वर्ष से अधिक आयु के वृक्ष का न्यूनतम मूल्य प्रति वृक्ष
1	सागौन	15000.00	25000.00
2	शीशम	10000.00	18000.00
3	खैर, कटहल, नीम	7500.00	12500.00
4	जमुन	2500.00	6500.00
5	यूकिलिप्टिस	5000.00	9000.00


अ-निबन्धक
श्री (बांदा)


सहायक महासचिव
नियंत्रण विभाग


(विश्व कानपुर सिंह)
अपर क्लर्क (वि०/रा०)
बांदा

6	आम, महुआ, अशोक	3000.00	6000.00
7	गूलर, सेमर, इमली, पीपल, बरगद व अन्य प्रजाति	2000.00	4000.00

15. प्रस्तुत प्रलेखों के पंजीयन हेतु उक्त निर्धारित मूल्यदर न्यूनतम है वास्तविक बाजारी मूल्य इससे अधिक हो सकता है, जिस पर भारतीय स्टाम्प अधिनियम के अनुसार स्टाम्प शुक्ल देय होगा।
16. भारतीय स्टाम्प अधिनियम की सुसंगत धारा-27 का सम्यक अनुपालन करते हुए प्रलेख में निम्नवत तथ्य वांछनीय है:-
- (क) अन्तरणीय कृषि भूमि का क्षेत्रफल हेक्टेयर में तथा आवासीय/व्यवसायिक भूमि का क्षेत्रफल वर्गमीटर में लिखना अनिवार्य है।
- (ख) रजिस्ट्रेशन अधिनियम 1908 की धारा 21 के अन्तर्गत जहां सम्पत्ति कृषि भूमि हो वहां उसके साथ मानचित्र भी संलग्न हो यह आवश्यक नहीं है कि वह पैमाने पर हो उसमे कृषि भूमि की 200 मीटर त्रिज्यान्तर्गत समस्त सम्पत्तियां पूर्ण विवरण के साथ दर्शायी जायेगी।
- (ग) नगरीय क्षेत्रों की विक्रीत सम्पत्ति से सम्बन्धित अन्तरण विलेखों के साथ सम्बन्धित सम्पत्ति की पोस्ट कार्ड साइज की फोटोग्राफ ए 4 कागज पर चस्पा कर विलेख में संलग्न कर प्रस्तुत करना होगा।
- (घ) किसी लेखपत्र द्वारा विक्रीत ऐसी कृषि भूमि जो सड़क पर है और आबादी से भी संलग्न है का मूल्यांकन आबादी के समीप कृषि भूमि हेतु निर्धारित दर में 25 प्रतिशत बढ़ाकर किया जायेगा बशर्ते प्रश्नगत भूमि का केवल कृषि प्रयोजन की भूमि होना


उप-निबन्धक
रैली (बोधा)



सहायक महापिरीक
निबन्धन, पिबो-बोधा



विषय बरगद विषय
अपर निबन्धकरी (वि०/रा०)
बोधा।

(6)

- पक्षकारों द्वारा स्थपित कर दिया जाये। अर्थात् य सि करने का दायित्व पक्षकारों का होगा कि ऐसी विक्रीत भूमि आवासी/व्यवसायिक प्रयोजन की (वर्तमान में) नहीं है।
- 15 विक्रीत सम्पत्ति की 50 मीटर त्रिज्या में व्यवसायिक गतिविधियां अथवा बाजार होने पर उसका मूल्यांकन कुल मूल्यांकन पर 25 प्रतिशत बढ़ोत्तरी कर मूल्यांकन किया जायेगा। व्यवसायिक गतिविधियों से तात्पर्य कम से कम 5 दुकानें अथवा मेला, हाट व बाजार से हैं।
- 16 एक ही सड़क जो भिन्न-भिन्न मोहल्लो से सम्बन्धित हो, की दरों में भिन्नता होने पर अधिकतम दर से मूल्यांकित किया जायेगा। इसके अतिरिक्त यदि एक लेखपत्र द्वारा विक्रीत सम्पत्ति जो दो मौजों/मोहल्लो की सीमाओं में पड़ती हो और आपस में सटी हो तो उसका मूल्यांकन अधिकतम दर से किया जायेगा।
- 17 गैर उल्लिखित मोहल्ला जिसके सम्बन्ध में मूल्य-दर निर्धारित करना छूट गया हो, उल्लिखित नहीं है उनका मूल्यांकन समीपवर्ती मोहल्ले के निर्धारित मूल्य-दर से कम पर अनुमन्य नहीं होगा।


उप-निबन्धक
बरेली (बी०)


सहायक महासूचना
निबन्धन, पिजा-बाँदा


(विजय बहादुर सिंह)
अपर जिलाधिकारी (वि०/रा०)
बौदा।

भाग-1

प्रारूप-1

रजिस्ट्रीकरण उप जिला- नरैनी, जिला बांदा में नगरीय क्षेत्र, अर्धनगरीय क्षेत्र तथा ग्रामीण क्षेत्र का वर्गीकरण वर्णानुक्रम में -

ख-अर्धनगरीय क्षेत्र

नगरीय क्षेत्र का नाम-(नगर निगम.....नगर पालिका परिषद.....छावनी क्षेत्र.....या औद्योगिक क्षेत्र...)				
क्र०सं०	राजस्व ग्राम या मोहल्ले का नाम	मोहल्ले या राजस्व ग्राम की सीमा निर्धारण सम्बन्धी अन्य विवरण यदि कोई हो तो (यथा उप मोहल्ला, पट्टी या मजरा का नाम उल्लिखित किया जाय)	परगना या वार्ड का नाम	उपयुक्त किये जाने वाले सौफ्टयर में आवंटित किया गया वी-कोड
1	2	3	4	5
1	इन्द्रा नगर	वार्ड 0006	नरैनी	0006
2	कृष्णा नगर	वार्ड 0003	"	0003
3	किदवाई नगर	वार्ड 0010	"	0010
4	गांधी नगर	वार्ड 0002	"	0002
5	जवाहर नगर	वार्ड 0004	"	0004
6	देविन नगर	वार्ड 0001	"	0001
7	पटेल नगर	वार्ड 0005	"	0005
8	राज नगर	वार्ड 0007	"	0007
9	राजीव नगर	वार्ड 0011	"	0011
10	रामनगर	वार्ड 0012	"	0012
11	सुभाष नगर	वार्ड 0008	"	0008
12	शास्त्री नगर	वार्ड 0009	"	0009

(Handwritten Signature)
 उप-निष्पन्नक
 नरैनी (बांदा)

(Handwritten Signature)
 निष्पन्नक, विधा-बांदा

(Handwritten Signature)
 (विष्णु बहादुर सिंह)
 अवर निष्पन्नकारी (वि०/रा०)
 बांदा।

(8)

भाग-1

प्रारूप-1

रजिस्ट्रीकरण उप जिला नरैनी जिला बांदा में नगरीय क्षेत्र, अर्धनगरीय क्षेत्र तथा ग्रामीण क्षेत्र का वर्गीकरण वर्णानुक्रम में -

ग-ग्रामीण क्षेत्र

उप जिले के अधीन आने वाले ग्रामीण क्षेत्र				
क्र०सं०	राजस्व ग्राम या मोहल्ले का नाम	मोहल्ले या राजस्व ग्राम की सीमा निर्धारण सम्बन्धी अन्य विवरण यदि कोई हो तो (यथा उप मोहल्ला, पट्टी या मजरा का नाम उल्लिखित किया जाय)	परगना या हल्का का नाम	पुयुक्त किये जाने वाले सॉफ्टवेयर में आवंटित किया गया वी-कोड
1	2	3	4	5
1	अर्जुनाह			1001
2	अजीतपुर			1002
3	अकबरपुर (गि०)			1003
4	अमृतपुर खेरवा			1004
5	ऐला			1005
6	काजीपुर			1006
7	कोलावल रायपुर			1007
8	केशरुवा			1008
9	कीरतपुर			1009
10	कबौली			1010
11	कल्हरा			1011
12	कुलसारी			1012
13	कल्यानपुर			1013
14	कहला			1014
15	करतल			1015
16	कनाय			1016
17	कटरा कालिंजर			1017
18	किला कालिंजर			1018
19	खडिहा			1019
20	खेरवा			1020
21	खोही			1021
22	खानपुर			1022
23	खरौंच			1023
24	खन्देवरा			1024
25	खुजमरिया			1025

18-3-20
उप-निबन्धक
(बांदा)

महसुद
निबन्धक
(बांदा)

निबन्धक
(बांदा)

26	खलारी			1026
27	गोविन्दपुर			1027
28	गोपाल खेडा			1028
29	गैडीमाफी			1029
30	गिरवां			1030
31	गोखिया			1031
32	गढा			1032
33	गुढाकलां			1033
34	गहबरा			1034
35	गोरेमऊ खुर्द			1035
36	गोरेमऊ कला			1036
37	गुढा खुर्द			1037
38	गोयरा			1038
39	गिरधरपुर			1039
40	गढीचादपुर			1040
41	गौर शिवपुर			1041
42	चकमाफी			0002
43	चकमोरवां			1043
44	चकगिरवां			1044
45	चक प्रेमपुर			1045
46	चक कीतरपुर			1046
47	चटसरा			1047
48	चकबन्डे			1048
49	चकहड्डहा			1049
50	चन्दपुरा			1050
51	छलैनी			1051
52	जरर			1052
53	जहांगीराबाद			1053
54	जमापुर			1054
55	जमवारा			1055
56	जोवनी			1056
57	डढवामानपुर			0004
58	डहुरी			1059
59	डलहवा			1060
60	तेरा (गि०)			1061
61	तरहटी कालिंजर			1062
62	तरखरी			1063
63	देवरार			1064

उप-निबन्धक
बरेली (बाँदा)

उद्यायक महापिरीयन
केलनगत, पिडा-बाँदा

(विजय लखपुर सिंह)
अपर जिलाधिकारी (पि०/रा०)

64	दुबरी			1065
65	दिवली			1066
66	दुर्गापुर			1067
67	धधुर			0001
68	नरैनी			1069
69	नाहरपुर गाफी			1070
70	निभौरा			1071
71	नरैनी टा0ए0			1072
72	निहालपुर			1073
73	नौहाई			1074
74	नन्दवारा			1075
75	नरैनी देहात			1076
76	नसेनी			1077
77	नौगवां			1078
78	नीवी			1079
79	नाहरी			1080
80	नहरी			1081
81	नेदुवा			1082
82	नुसरतपुर			1083
83	पैगम्बरपुर			1084
84	पतौरा			1085
85	पिथौराबाद			1086
86	पौण्डरा			1087
87	पघोखर			1088
88	पनगरा			1089
89	प्रेमपुर			1090
90	पुकारी			1091
91	परशहर			1092
92	पडमई			1093
93	पडमई			1094
94	पिपरहरी			1095
95	पल्हरी			1096
96	पथरा			1097
97	पियार			1098
98	परसिद्धपुर			1099
99	पंचमपुर (ब)			1100
100	पल्हरी बंदौसा (गि0)			1101
101	पोंगरी			1102

मुख्य निबन्धक
दुर्गापुर (बंदा)

सहायक महानिरीक्षक
दुर्गापुर, पिया-बोका

(गिफत कलमुर गिफ)

102	पंचमपुर			1103
103	पिपरा			1104
104	पुरैनिया			1105
105	पहाडीमाफी			1106
106	पाही			1107
107	पतरहा			1108
108	पहाडपुर			1109
109	बडोखर बुजुर्ग			1110
110	बडोखर खुर्द			1111
111	बालखेरा			1112
112	वनसखा			1113
113	बांसी			1114
114	बराईमानपुर			1115
115	बहादुरपुर			1116
116	बाराईमानपुर			1117
117	बरियारी			1118
118	बहेरी			1119
119	बछेई			1120
120	बडेहा स्योढा			1121
121	बन्डे			1122
122	बरुवा स्योढा (बा0ट0ए)			1123
123	बरुवा स्योढा (अ0ट0ए)			1124
124	बरकोला कलां			1125
125	बरसाडा गानपुर			1126
126	बडेहा कालिंजर			1127
127	बुलकीपुर			1128
128	बरुवा कालिंजर			1129
129	बरियारपुर			1130
130	बिरौना			1131
131	बिरबौली			1132
132	बगहा			1133
133	बिलहरका			1134
134	बडेछा			1135
135	बदौसासानी			1136
136	बहादुरपुर कालिंजर			1137
137	भसरोड			1138
138	भवई			1139
139	भदैया			1140

11/11/20
उप-निबंधक
परीक्षा (जांबा)

महाबक महाभिरौडक
अध्यक्ष, विद्यापीठा

(विजय बहादुर सिंह)
अपर जिलाधिकारी (वि०/रा०)

140	माधवपुर			1141
141	मनीपुर			1142
142	मझगवां स्योढा			1143
143	मलेहरा नेवादा			1144
144	मूगुस			1145
145	मसूरी खरगपुर			1146
146	मिर्जापुर			1147
147	मोरवां			1148
148	मुरादपुर			1149
149	मानपुर खुर्द			1150
150	मऊ			1151
151	भोतियारी			1152
152	मुगौरा			1153
153	मुकेरा			1154
154	महुई			1155
155	मसनी			1156
156	मूडी			1157
157	महुरछा			1158
158	मसौनी भारतपुर			1159
159	रिसौरा			1160
160	रामपुर मुर्दी			1161
161	राजापुर			1162
162	रंजीतपुर			1163
163	रक्सी			1164
164	रामपुर			1165
165	रगौली भटपुरा			1166
166	रनखेरा			1167
167	रानीपुर			1168
168	रामनागर निरफ			1169
169	रोगां			1170
170	रेहुंची			1171
171	लहुरेटा			0012
172	लहौरा			1173
173	लाद पहाडी			1174
174	सौतारयोढा			1175
175	सरस्वाह			1176
176	सारीपुर			1177
177	सामस्तापुर			1178

1000
 17-मिर्जापुर
 17-मिर्जापुर (पंजाब)

17-मिर्जापुर
 17-मिर्जापुर
 17-मिर्जापुर, जिजा-बीदा

17-मिर्जापुर
 (मिर्जापुर सिविल)
 अथवा मिर्जापुर (मि/रा)

178	स्योडा		1179
179	सन्तपुर		1180
180	सराय सलीमपुर		1181
181	सराय जदीद		1182
182	सिधलला		1183
183	शाहीबाजपुर		1184
184	शाहपुर		1185
185	शाहपाटन		1186
186	सिधौटी		1187
187	सढा		1188
188	सिधैरा		1189
189	सेजहरी		1190
190	सौता कालिंजर		1191
191	सकतपुर		1192
192	हुसेनपुर कलां		0008
193	हुसेनपुर खुर्द चक		0009
194	हडहा		1195
195	हरीपुर		1196

~~188/89~~
 जय-निकर
 पत्नी (पत्नी)

Handwritten signature
 विद्यावक महानिरीक्षण
 विभाग, विद्यापीठ

Handwritten signature
 (विद्यावक महानिरीक्षण)
 जय-निकर (वि०/प०)
 पत्नी।

भाग-2

प्रारूप-2

उपजिलाजिला.....के अधीन विभिन्न भागों (नगरीय, अर्धनगरीय तथा ग्रामीण क्षेत्र) में वर्णानुक्रम में अकृषक भूमि की दरें प्रति वर्गमीटर (बेसिक वेल्यू)

सौफ्टयर में आबंटित किया गया वी-कोड	मौहल्ले या राजस्व ग्राम का नाम	परगना या वार्ड या हल्का का नाम	नगरीय, अर्धनगरीय तथा ग्रामीण क्षेत्र	अकृषक भूमि की दरें प्रति वर्गमीटर
1	2	3	4	5
1001	अर्जुनाह			2000
1002	अजीतपुर			2000
1003	अकबरपुर (गि०)			2000
1004	अमृतपुर खेरवा			700
0006	इन्द्रा नगर			16000
1005	ऐला			400
1006	काजीपुर			400
1007	कोलावल रायपुर			400
1008	केशरुवा			400
1009	कीरतपुर			400
1010	कबौली			2000
1011	कल्हरा			400
1012	कुलसारी			400
1013	कल्यानपुर			400
1014	कहला			400
1015	करतल			2700
1016	कनाय			400
1017	कटरा कालिंजर			2700
1018	किला कालिंजर			2700
0003	कृष्णा नगर			16000
0010	किदवई नगर			16000
1019	खडिहा			400
1020	खेरवा			400
1021	खोही			400
1022	खानपुर			400
1023	खरौंच			400
1024	खन्देवरा			400
1025	खुजमरिया			400

AS-30
स-निबन्धक
(गोवा)

www
जिल्ला विकास विभाग

Handwritten signature and stamp

1026	खलारी		400
1027	गोविन्दपुर		400
1028	गोपाल खेडा		400
1029	गैडीमाफी		400
1030	गिरवां		700
1031	गोखिया		400
1032	गढा		400
1033	गुढाकलां		500
1034	गहबरा		400
1035	गोरेमऊ खुर्द		400
1036	गोरेमऊ कला		400
1037	गुढा खुर्द		400
1038	गोयरा		400
1039	गिरधरपुर		400
1040	गढीचांदपुर		400
1041	गौर शिवपुर		400
0002	गांधी नगर		16000
1042	चकमाफी		400
1043	चकमोरवां		400
1044	चकगिरवां		400
1045	चक प्रेमपुर		400
1046	चक कीतरपुर		400
1047	चटसरा		400
1048	चकबन्डे		400
1049	चकहड्डहा		400
1050	चन्दपुरा		400
1051	छतैनी		400
1052	जरर		400
1053	जहांगीराबाद		400
1054	जमापुर		400
1055	जगवारा		400
1056	जोवनी		400
0004	जवाहर नगर		16000
1057	उदवामानपुर		400
1059	उहुरी		400
1060	डलहवा		400
1061	तेरा (गि०)		400

(Handwritten signatures and marks)

1062	तरहटी कालिंजर		2700
1063	तरखरी		400
1064	देवरार		500
1065	दुबरी		400
1066	दिवली		400
1067	दुर्गापुर		400
0001	देविन नगर		16000
1068	धूधुर		300
1069	नरैनी टाउन ए0बा0		3000
1070	नाहरपुर माफी		300
1071	निभौरा		400
1072	नरैनी टा0ए0अ0		4000
1073	निहालपुर		400
1074	नौहाई		400
1075	नन्दवारा		400
1076	नरैनी देहात		2000
1077	नसेनी		1500
1078	नौगवां		500
1079	नीधी		300
1080	नाहरी		300
1081	नहरी		300
1082	नेडुवा		300
1083	नुसरतपुर		300
1084	पैगम्बरपुर		700
1085	पतौरा		400
1086	पिथौराबाद		400
1087	पौण्डरा		400
1088	पचोखर		400
1089	पनगरा		700
1090	प्रेमपुर		400
1091	पुकारी		400
1092	परशहर		400
1093	पडमई		700
1094	पडमई		700
1095	पिपरहरी		400
1096	पल्हरी		400
1097	पथरा		300

Handwritten signatures and marks at the bottom of the page.

1098	पियार			300
1099	परसिद्धपुर			300
1100	पंचमपुर (ब)			400
1101	पल्हरी बदीसा (गि०)			400
1102	पोंगरी			700
1103	पंचमपुर			400
1104	पिपरा			400
1105	पुरैनिया			400
1106	पहाडीमाफी			400
1107	पाही			400
1108	पतरहा			400
1109	पहाडपुर			400
0005	पटेल नगर			16000
1110	बडोखर बुजुर्ग			700
1111	बडोखर खुर्द			400
1112	बालखेरा			400
1113	वनसखा			400
1114	बांसी			700
1115	बराईमानपुर			700
1116	बहादुरपुर			400
1117	बारईमानपुर			400
1118	बरियारी			400
1119	बहेरी			400
1120	बछेई			400
1121	बडेहा स्योढा			400
1122	बन्डे			400
1123	बरुवा स्योढा (बा०ट०ए)			2000
1124	बरुवा स्योढा (अ०ट०ए)			3000
1125	बरकोला कलां			400
1126	बरसाडा मानपुर			400
1127	बडेहा कालिंजर			400
1128	बुलकीपुर			400
1129	बरुवा कालिंजर			400
1130	बरियारपुर			400
1131	बिरौना			400
1132	बिरबौली			400
1133	बगहा			400

1000

1000

1000

1134	बिलहरका			400
1135	बडेछा			400
1136	बदौसासानी			400
1137	बहादुरपुर कालिंजर			2000
1138	भसरोड			400
1139	मवई			700
1140	भदैया			400
1141	भाधवपुर			400
1142	मनीपुर			400
1143	मझगवां स्योदा			500
1144	मलेहरा नेवादा			400
1145	मूगुंस			400
1146	मसूरी खरगपुर			400
1147	मिर्जापुर			700
1148	मोरवां			700
1149	मुरादपुर			400
1150	मानपुर खुर्द			300
1151	मऊ (मि०)			400
1152	मोतियारी			700
1153	मुगौरा			400
1154	मुकेरा			400
1155	महुई			400
1156	मसनी			400
1157	मूडी			400
1158	महुरछा			400
1159	मरौनी भारतपुर			400
1160	रिसौरा			700
1161	रामपुर मुर्दी			400
1162	राजापुर			400
1163	रंजीतपुर			400
1164	रक्सी			700
1165	रामपुर			400
1166	रगौली भटपुरा			400
1167	रगखेरा			400
1168	रानीपुर			400
1169	राभनगर निस्फ			400
1170	रोगां			300

1171	रेहुची			300
1172	राजनगर			16000
0007	रामनगर			16000
0011	राजीव नगर			16000
0012	लहुरेटा			700
1173	लहौरा			200
1174	लाद पहाडी			300
1175	सौतास्योढा			500
1176	सरस्वाह			300
1177	साशीपुर			300
1178	समस्तपुर			300
1179	स्योढा			400
1180	सन्तपुर			300
1181	सराय सलीमपुर			300
1182	सराय जदीद			300
1183	सिधलला			2000
1184	शाहीबाजपुर			500
1185	शाहपुर			500
1186	शाहपाटन			300
1187	सिधौटी			300
1188	सढा			500
1189	सिधौरा			300
1190	रोजहरी			300
1191	सौता कालिंजर			500
1192	सकतपुर			300
0008	सुभाष नगर			16000
0009	शास्त्री नगर			16000
1193	हुसेनपुर कलां			700
1194	हुसेनपुर खुर्द चक			700
1195	हडहा			500
1196	हरीपुर			300

1000
 नव-निर्वाचक
 बरवी (बोया)

सहायक जलनिरीक्षण
 विभाग, विद्यापीठ

(विश्व बामपुर सिंह)
 जल निरीक्षण विभाग (वि/रा०)
 बी०।

(20)

प्रारूप-3

नगरीय एवं अर्धनगरीय क्षेत्र में मुख्य मार्गों के रोड सेगमेंट पर पड़ने वाले मौहल्ले या राजस्व ग्राम की अकृषक भूमि की तथा वाणिज्यिक सम्पत्ति की किराये की न्यूनतम दरें प्रति वर्ग मीटर

क-उप जिला नरैनी जिला बांदा के अधीन अर्धनगरीय क्षेत्र नरैनी पर मुख्य मार्गों पर अकृषक भूमि तथा वाणिज्य सम्पत्ति की न्यूनतम दर प्रति वर्गमीटर						
क्रम संख्या एवं रोड सेगमेंट का नाम कहा से कहा तक	मौहल्ले या राजस्व ग्राम का नाम	प्रारूप-1 में आवंटित किया गया वी-कोड	अकृषक भूमि की दर	वाणिज्य सम्पत्ति की किराये की दर		
				दुकान	कार्यालय	गोदाम व अन्य
1	2	3	4	5	6	7
1 नरैनी बांदा रोड राडक पर पेट्रोल पम्प तक	सुभाष नगर	0008	16000	200	150	100
	राजनगर	0007	16000	200	150	100
2 नरैनी से कालिंजर रसडक पर बोर्ड एक कि०मी० तक	सुभाष नगर	0008	16000	200	150	100
	इन्द्रा नगर	0006	16000	200	150	100
3 नरैनी से करतल रोड एक कि०मी० के सीन के आगे वांस पेडावरी की पुलिया तक	सुभाष नगर मेन चौराहे से तीनों रोड नरैनी व करतल व कालिंजर रोड पर स्थित है	0008	16000	200	150	100
4 नरैनी से अतर्रा रोड पेट्रोल पम्प से महुटा माइनर तक	पटेल नगर	0005	16000	200	150	100
	इन्द्रा नगर	0006	16000	200	150	100
	किदवई नगर	0010	16000	200	150	100
	राजीव नगर	0012	16000	200	150	100
	शास्त्री नगर	0009	16000	200	150	100
	रामनगर	0011	16000	200	150	100
	देविन नगर	0001	16000	200	150	100
	कृष्णा नगर	0003	16000	200	150	100
	जवाहर नगर	0004	16000	200	150	100
गांधी नगर	0002	16000	16000	200	150	100

उप-निबन्धक
बरेली (बांदा)


जिलाधिकारी
निराध्वज, धिया-बाँदा


(विषय सम्बन्धित)
अपर जिलाधिकारी (वि०/रा०)
बाँदा।


इस प्रारूप में प्रारूप-2 व प्रारूप-3 में दी गयी दरों से भिन्न अन्य सभी प्रकार की कृषक तथा अकृषक भूमि की तथा वाणिज्यिक सम्पत्ति की न्यूनतम दरें प्रति वर्गमीटर समस्त उप जिले के अधीन सम्पूर्ण नगरीय अर्धनगरीय तथा ग्रामीण क्षेत्र वर्णानुक्रम में की इंगित की जायेगी-

(217)

प्रारूप-1 में आबंटित किया गया वी-कोड	मोहल्ले या राजस्व ग्राम का नाम	श्रेणी नगरीय अर्धनगरीय या ग्रामीण	अकृषक भूमि की न्यूनतम दर		वाणिज्यिक सम्पत्ति की किराये की दर	राजस्व ग्रामों में कृषक भूमि की दरें प्रति हेक्टर		
			06 मीटर या उससे अधिक 09 मीटर तक चौड़े रास्ते पर	09 मीटर से अधिक चौड़े रास्ते पर		सड़क पर स्थित भूमि	आबादी से सटी हुयी भूमि	सामान्य भूमि
1	2	3	4	5	6	7	8	9
1001	अर्जुनाह	ग्रामीण	700	2000	100	11 लाख	27 लाख	7.34 लाख
1002	अजीतपुर	ग्रामीण	700	2000	100	9 लाख	19 लाख	6.12 लाख
1003	अकबरपुर (गि0)	ग्रामीण	700	2000	100	11 लाख	27 लाख	7.34 लाख
1004	अमृतपुर खेरवा	ग्रामीण	500	1000	100	6.50 लाख	12.35 लाख	4.36 लाख
0006	इन्द्रा नगर	अर्ध नगरीय	7000	10000	200			
1005	ऐला	ग्रामीण	500	1000	100	6.50 लाख	12.35 लाख	4.36 लाख
1006	काजीपुर	ग्रामीण	500	1000	100	6.50 लाख	12.35 लाख	4.36 लाख
1007	कोलावल रायपुर	ग्रामीण	500	1000	100	6.50 लाख	12.35 लाख	4.36 लाख
1008	केशरुवा	ग्रामीण	500	1000	100	6.50 लाख	12.35 लाख	4.36 लाख
1009	कीरतपुर	ग्रामीण	500	1000	100	6.50 लाख	12.35 लाख	4.36 लाख
1010	कबौली	ग्रामीण	500	1000	100	9 लाख	19 लाख	6.12 लाख
1011	कल्हरा	ग्रामीण	500	1000	100	6.50 लाख	12.35 लाख	4.36 लाख
1012	कुलसारी	ग्रामीण	500	1000	100	6.50 लाख	12.35 लाख	4.36 लाख
1013	कल्यानपुर	ग्रामीण	500	1000	100	9 लाख	19 लाख	6.12 लाख
1014	कहला	ग्रामीण	500	1000	100	6.50 लाख	12.35 लाख	4.36 लाख


 (अधिकार प्रमाणित)
 अथवा (अधिकार प्रमाणित)


 (अधिकार प्रमाणित)
 अथवा (अधिकार प्रमाणित)


 (अधिकार प्रमाणित)
 अथवा (अधिकार प्रमाणित)

1015	करतल	ग्रामीण	800	2700	100	11 लाख	27 लाख	7.34 लाख
1016	कनाय	ग्रामीण	500	1000	100	9 लाख	19 लाख	6.12 लाख
1017	कटरा कालिंजर	ग्रामीण	800	2700	100	11 लाख	27 लाख	7.34 लाख
1018	किला कालिंजर	ग्रामीण	800	2700	100	11 लाख	27 लाख	7.34 लाख
0003	कृष्णा नगर	अर्द्ध नगरीय	7000	16000	200			
0010	किदवई नगर	अर्द्ध नगरीय	7000	16000	200			
1019	खडिहा	ग्रामीण	500	1000	100	6.50 लाख	12.35 लाख	4.36 लाख
1020	खेरवा	ग्रामीण	500	1000	100	6.50 लाख	12.35 लाख	4.36 लाख
1021	खोही	ग्रामीण	500	1000	100	6.50 लाख	12.35 लाख	4.36 लाख
1022	खानपुर	ग्रामीण	500	1000	100	6.50 लाख	12.35 लाख	4.36 लाख
1023	खरौंच	ग्रामीण	500	1000	100	11 लाख	27 लाख	7.34 लाख
1024	खन्चेवरा	ग्रामीण	500	1000	100	6.50 लाख	12.35 लाख	4.36 लाख
1025	खुजमरिया	ग्रामीण	500	1000	100	6.50 लाख	12.35 लाख	4.36 लाख
1026	खलारी	ग्रामीण	500	1000	100	6.50 लाख	12.35 लाख	4.36 लाख
1027	गोविन्दपुर	ग्रामीण	500	1000	100	6.50 लाख	12.35 लाख	4.36 लाख
1028	गोपाल खेडा	ग्रामीण	500	1000	100	9 लाख	19 लाख	6.12 लाख
1029	गैडीमाफी	ग्रामीण	500	1000	100	6.50 लाख	12.35 लाख	4.36 लाख
1030	गिरवां	ग्रामीण	800	2700	100	11 लाख	27 लाख	7.34 लाख
1031	गोखिया	ग्रामीण	500	1000	100	11 लाख	27 लाख	7.34 लाख
1032	गढा	ग्रामीण	500	1000	100	6.50 लाख	12.35 लाख	4.36 लाख
1033	गुढाकलां	ग्रामीण	500	1000	100	11 लाख	27 लाख	7.34 लाख
1034	गहबरा	ग्रामीण	500	1000	100	6.50 लाख	12.35 लाख	4.36 लाख
1035	गोरमऊ खुर्द	ग्रामीण	500	1000	100	6.50 लाख	12.35 लाख	4.36 लाख
1036	गोरमऊ कला	ग्रामीण	500	1000	100	6.50 लाख	12.35 लाख	4.36 लाख
1037	गुढा खुर्द	ग्रामीण	500	1000	100	6.50 लाख	12.35 लाख	4.36 लाख
1038	गोयरा	ग्रामीण	500	1000	100	6.50 लाख	12.35 लाख	4.36 लाख
1039	गिरधरपुर	ग्रामीण	500	1000	100	9 लाख	19 लाख	6.12 लाख
1040	गढीचांदपुर	ग्रामीण	500	1000	100	6.50 लाख	12.35 लाख	4.36 लाख
1041	गौर शिवपुर	ग्रामीण	500	1000	100	6.50 लाख	12.35 लाख	4.36 लाख

श्री. वि. वि. वि.
श्री. वि. वि. वि.
श्री. वि. वि. वि.

श्री. वि. वि. वि.
श्री. वि. वि. वि.
श्री. वि. वि. वि.

श्री. वि. वि. वि.
श्री. वि. वि. वि.
श्री. वि. वि. वि.

0002	गांधी नगर	अर्द्ध नगरीय	7000	16000	200				
1042	चकमाफी	ग्रामीण	500	1000	100	6.50 लाख	12.35 लाख	12.35 लाख	4.36 लाख
1043	चकमोरवां	ग्रामीण	500	1000	100	6.50 लाख	12.35 लाख	12.35 लाख	4.36 लाख
1044	चकगिरवां	ग्रामीण	500	1000	100	6.50 लाख	12.35 लाख	12.35 लाख	4.36 लाख
1045	चक प्रेमपुर	ग्रामीण	500	1000	100	6.50 लाख	12.35 लाख	12.35 लाख	4.36 लाख
1046	चक कीतरपुर	ग्रामीण	500	1000	100	6.50 लाख	12.35 लाख	12.35 लाख	4.36 लाख
1047	चटसरा	ग्रामीण	500	1000	100	9 लाख	19 लाख	19 लाख	6.12 लाख
1048	चकबन्डे	ग्रामीण	500	1000	100	6.50 लाख	12.35 लाख	12.35 लाख	4.36 लाख
1049	चकहड्डहा	ग्रामीण	500	1000	100	6.50 लाख	12.35 लाख	12.35 लाख	4.36 लाख
1050	चन्दपुरा	ग्रामीण	500	1000	100	6.50 लाख	12.35 लाख	12.35 लाख	4.36 लाख
1051	छतैनी	ग्रामीण	500	1000	100	9 लाख	19 लाख	19 लाख	6.12 लाख
1052	जरर	ग्रामीण	500	1000	100	9 लाख	19 लाख	19 लाख	6.12 लाख
1053	जहांगीरबाद	ग्रामीण	500	1000	100	6.50 लाख	12.35 लाख	12.35 लाख	4.36 लाख
1054	जमापुर	ग्रामीण	500	1000	100	6.50 लाख	12.35 लाख	12.35 लाख	4.36 लाख
1055	जमवारा	ग्रामीण	500	1000	100	11 लाख	27 लाख	27 लाख	7.34 लाख
1056	जोवनी	ग्रामीण	500	1000	100	6.50 लाख	12.35 लाख	12.35 लाख	4.36 लाख
0004	जवाहर नगर	अर्द्ध नगरीय	7000	16000	200				
1057	डढवामानपुर	ग्रामीण	500	1000	100	6.50 लाख	12.35 लाख	12.35 लाख	4.36 लाख
1058	डहुरी	ग्रामीण	500	1000	100	6.50 लाख	12.35 लाख	12.35 लाख	4.36 लाख
1059	डलहवा	ग्रामीण	500	1000	100	6.50 लाख	12.35 लाख	12.35 लाख	4.36 लाख
1060	तेरा (गिठ)	ग्रामीण	500	1000	100	6.50 लाख	12.35 लाख	12.35 लाख	4.36 लाख
1061	तरहटी कालिंजर	ग्रामीण	800	2700	100	11 लाख	27 लाख	27 लाख	7.34 लाख
1062	तरखरी	ग्रामीण	500	1000	100	6.50 लाख	12.35 लाख	12.35 लाख	4.36 लाख
1063	देवसर	ग्रामीण	800	2700	100	9 लाख	19 लाख	19 लाख	6.12 लाख
1064	दुबरी	ग्रामीण	500	1000	100	6.50 लाख	12.35 लाख	12.35 लाख	4.36 लाख
1065	दिवली	ग्रामीण	500	1000	100	6.50 लाख	12.35 लाख	12.35 लाख	4.36 लाख
1066	दुर्गापुर	ग्रामीण	500	1000	100	11 लाख	27 लाख	27 लाख	7.34 लाख
0001	देविन नगर	अर्द्ध नगरीय	7000	16000	200				
1067	धधुर	ग्रामीण	500	1000	100	6.50 लाख	12.35 लाख	12.35 लाख	4.36 लाख

(विश्व कानून सेवा)
जय विद्यापीठ (मो/रो.)

सहायक महाविद्यालय
निवाचन, पिढा-पवित्र

विश्व कानून सेवा
जय विद्यापीठ (मो/रो.)

1068	नरैनी	ग्रामीण	3000	4000	100	22 लाख	32 लाख	15.22 लाख
1069	नाहरपुर माफी	ग्रामीण	500	1000	100	6.50 लाख	12.35 लाख	4.36 लाख
1070	निभौरा	ग्रामीण	500	1000	100	6.50 लाख	12.35 लाख	4.36 लाख
1071	नरैनी टा0ए0	ग्रामीण	8000	12000	100	22 लाख	32 लाख	15.22 लाख
1072	निहालपुर	ग्रामीण	500	1000	100	6.50 लाख	12.35 लाख	4.36 लाख
1073	नौहाई	ग्रामीण	500	1000	100	6.50 लाख	12.35 लाख	4.36 लाख
1074	नन्दवारा	ग्रामीण	500	1000	100	6.50 लाख	12.35 लाख	4.36 लाख
1075	नरैनी देहात	ग्रामीण	1000	2000	100	11 लाख	27 लाख	7.34 लाख
1076	नसेनी	ग्रामीण	800	1500	100	11 लाख	27 लाख	7.34 लाख
1077	नौगावां	ग्रामीण	500	1000	100	9 लाख	19 लाख	6.12 लाख
1078	नीवी	ग्रामीण	500	1000	100	9 लाख	19 लाख	6.12 लाख
1079	नाहरी	ग्रामीण	500	1000	100	6.50 लाख	12.35 लाख	4.36 लाख
1080	नहरी	ग्रामीण	500	1000	100	9 लाख	19 लाख	6.12 लाख
1081	नेडुवा	ग्रामीण	500	1000	100	6.50 लाख	12.35 लाख	4.36 लाख
1082	नुसरतपुर	ग्रामीण	700	1300	100	11 लाख	27 लाख	7.34 लाख
1083	पौगाभरपुर	ग्रामीण	500	1000	100	11 लाख	27 लाख	7.34 लाख
1084	पतौरा	ग्रामीण	500	1000	100	6.50 लाख	12.35 लाख	4.36 लाख
1085	पिथौराबाद	ग्रामीण	500	1000	100	6.50 लाख	12.35 लाख	4.36 लाख
1086	पौण्डरा	ग्रामीण	500	1000	100	6.50 लाख	12.35 लाख	4.36 लाख
1087	पचोखर	ग्रामीण	700	1300	100	9 लाख	19 लाख	6.12 लाख
1088	पनगरा	ग्रामीण	500	1000	100	11 लाख	27 लाख	7.34 लाख
1089	प्रेमपुर	ग्रामीण	500	1000	100	6.50 लाख	12.35 लाख	4.36 लाख
1090	पुकारी	ग्रामीण	500	1000	100	11 लाख	27 लाख	7.34 लाख
1091	परशहर	ग्रामीण	500	1000	100	6.50 लाख	12.35 लाख	4.36 लाख
1092	पडमई	ग्रामीण	500	1000	100	9 लाख	19 लाख	6.12 लाख
1093	पडमई	ग्रामीण	500	1000	100	9 लाख	19 लाख	6.12 लाख
1094	पिपरहरी	ग्रामीण	500	1000	100	6.50 लाख	12.35 लाख	4.36 लाख
1095	पल्हरी	ग्रामीण	500	1000	100	6.50 लाख	12.35 लाख	4.36 लाख
1096	पथरा	ग्रामीण	500	1000	100	6.50 लाख	12.35 लाख	4.36 लाख

पिपरहरी (पथरा) निवासी
 निवासी (पथरा) निवासी
 निवासी (पथरा) निवासी

(निवासी (पथरा) निवासी)
 निवासी (पथरा) निवासी
 निवासी (पथरा) निवासी


1097	पियार	ग्रामीण	500	1000	100	6.50 लाख	12.35 लाख	4.36 लाख
1098	परसिद्धपुर	ग्रामीण	500	1000	100	6.50 लाख	12.35 लाख	4.36 लाख
1099	पचमपुर (ब)	ग्रामीण	500	1000	100	6.50 लाख	12.35 लाख	4.36 लाख
1100	पल्हरी बढौसा (गि)	ग्रामीण	500	1000	100	6.50 लाख	12.35 लाख	4.36 लाख
1101	पोंगरी	ग्रामीण	700	1300	100	6.50 लाख	12.35 लाख	4.36 लाख
1102	पंचमपुर	ग्रामीण	500	1000	100	6.50 लाख	12.35 लाख	4.36 लाख
1103	पिपरा	ग्रामीण	500	1000	100	6.50 लाख	12.35 लाख	4.36 लाख
1104	पुरैनिया	ग्रामीण	500	1000	100	6.50 लाख	12.35 लाख	4.36 लाख
1105	पहाडीमाफ़ी	ग्रामीण	500	1000	100	6.50 लाख	12.35 लाख	4.36 लाख
1106	पाही पतरहा	ग्रामीण	500	1000	100	6.50 लाख	12.35 लाख	4.36 लाख
1107	पहाडपुर	ग्रामीण	500	1000	100	6.50 लाख	12.35 लाख	4.36 लाख
0005	पटेल नगर	अर्द्ध नगरीय	7000	10000	200			
1108	बडोखर बुजुर्ग	ग्रामीण	700	1300	100	11 लाख	27 लाख	7.34 लाख
1109	बडोखर खुर्द	ग्रामीण	500	1000	100	11 लाख	27 लाख	7.34 लाख
1110	बालखेरा	ग्रामीण	500	1000	100	6.50 लाख	12.35 लाख	4.36 लाख
1111	वनसखा	ग्रामीण	500	1000	100	6.50 लाख	12.35 लाख	4.36 लाख
1112	बांसी	ग्रामीण	700	1300	100	9 लाख	19 लाख	6.12 लाख
1113	बराईमानपुर	ग्रामीण	700	1300	100	6.50 लाख	12.35 लाख	4.36 लाख
1114	बहादुरपुर	ग्रामीण	500	1000	100	9 लाख	19 लाख	6.12 लाख
1115	बारईमानपुर	ग्रामीण	500	1000	100	6.50 लाख	12.35 लाख	4.36 लाख
1116	बरियारी	ग्रामीण	500	1000	100	6.50 लाख	12.35 लाख	4.36 लाख
1117	बहेरी	ग्रामीण	500	1000	100	6.50 लाख	12.35 लाख	4.36 लाख
1118	बछेई	ग्रामीण	500	1000	100	9 लाख	19 लाख	6.12 लाख
1119	बडेहा स्योढा	ग्रामीण	500	1000	100	6.50 लाख	12.35 लाख	4.36 लाख
1120	बन्दे	ग्रामीण	500	1000	100	6.50 लाख	12.35 लाख	4.36 लाख
1121	बरुवा स्योढा बाहर टोररिया	ग्रामीण	2000	3200	100	11 लाख	27 लाख	7.34 लाख
1122	बरुवा स्योढा अन्धर टोररिया	ग्रामीण	3000	4520	100	11 लाख	27 लाख	7.34 लाख

(विषय बहादुर सिंह)
अपर निताधिकारी (वि०/रा०)
बौदा ।

महापंचायत
महापंचायत
महापंचायत

1123	बरकोला कलां	ग्रामीण	500	1000	100	6.50 लाख	12.35 लाख	4.36 लाख
1124	बरसाडा मानपुर	ग्रामीण	500	1000	100	6.50 लाख	12.35 लाख	4.36 लाख
1125	बडेहा कालिंजर	ग्रामीण	500	1000	100	6.50 लाख	12.35 लाख	4.36 लाख
1126	बुलकीपुर	ग्रामीण	500	1000	100	6.50 लाख	12.35 लाख	4.36 लाख
1127	बरुवा कालिंजर	ग्रामीण	500	1000	100	11 लाख	27 लाख	7.34 लाख
1128	बरियारपुर	ग्रामीण	500	1000	100	6.50 लाख	12.35 लाख	4.36 लाख
1129	बिरौना	ग्रामीण	500	1000	100	6.50 लाख	12.35 लाख	4.36 लाख
1130	बिरबौली	ग्रामीण	500	1000	100	6.50 लाख	12.35 लाख	4.36 लाख
1131	बगहा	ग्रामीण	500	1000	100	6.50 लाख	12.35 लाख	4.36 लाख
1132	बिलहरका	ग्रामीण	500	1000	100	6.50 लाख	12.35 लाख	4.36 लाख
1133	बडेछा	ग्रामीण	500	1000	100	6.50 लाख	12.35 लाख	4.36 लाख
1134	बदौसासानी	ग्रामीण	500	1000	100	6.50 लाख	12.35 लाख	4.36 लाख
1135	बहादुरपुर कालिंजर	ग्रामीण	2000	3200	200	11 लाख	27 लाख	7.34 लाख
1136	भसरोड	ग्रामीण	500	1000	100	6.50 लाख	12.35 लाख	4.36 लाख
1137	मवई	ग्रामीण	700	1300	100	6.50 लाख	12.35 लाख	4.36 लाख
1138	भदैया	ग्रामीण	500	1000	100	6.50 लाख	12.35 लाख	4.36 लाख
1139	माधवपुर	ग्रामीण	500	1000	100	6.50 लाख	12.35 लाख	4.36 लाख
1140	मनीपुर	ग्रामीण	500	1000	100	6.50 लाख	12.35 लाख	4.36 लाख
1141	मझगावां स्योडा	ग्रामीण	500	1000	100	6.50 लाख	12.35 लाख	4.36 लाख
1142	मलेहरा नेवादा	ग्रामीण	500	1000	100	6.50 लाख	12.35 लाख	4.36 लाख
1143	मृगुंस	ग्रामीण	500	1000	100	6.50 लाख	12.35 लाख	4.36 लाख
1144	मसूरी खरगपुर	ग्रामीण	500	1000	100	6.50 लाख	12.35 लाख	4.36 लाख
1145	मिर्जापुर	ग्रामीण	700	1300	100	6.50 लाख	12.35 लाख	4.36 लाख
1146	मोरवां	ग्रामीण	700	1300	100	11 लाख	27 लाख	7.34 लाख
1147	मुरादपुर	ग्रामीण	500	1000	100	6.50 लाख	12.35 लाख	4.36 लाख
1148	मानपुर खुर्द	ग्रामीण	500	1000	100	6.50 लाख	12.35 लाख	4.36 लाख
1149	मऊ (गि०)	ग्रामीण	500	1000	100	6.50 लाख	12.35 लाख	4.36 लाख
1150	मोतियारी	ग्रामीण	700	1300	100	11 लाख	27 लाख	7.34 लाख
1151	मुगौरा	ग्रामीण	500	1000	100	11 लाख	27 लाख	7.34 लाख


 श्री (दादा) महाराज महाराज
 श्री (दादा) महाराज महाराज



 श्री (दादा) महाराज महाराज

1152	मुकरा	ग्रामीण	500	1000	100	9 लाख	19 लाख	6.12 लाख
1153	महुई	ग्रामीण	500	1000	100	6.50 लाख	12.35 लाख	4.36 लाख
1154	मसनी	ग्रामीण	500	1000	100	6.50 लाख	12.35 लाख	4.36 लाख
1155	मूडी	ग्रामीण	500	1000	100	6.50 लाख	12.35 लाख	4.36 लाख
1156	महरछा	ग्रामीण	500	1000	100	6.50 लाख	12.35 लाख	4.36 लाख
1157	मसौनी भारतपुर	ग्रामीण	500	1000	100	9 लाख	19 लाख	6.12 लाख
1158	रिसौरा	ग्रामीण	700	1300	100	11 लाख	27 लाख	7.34 लाख
1159	रामपुर मुदी	ग्रामीण	500	1000	100	9 लाख	19 लाख	6.12 लाख
1160	राजापुर	ग्रामीण	500	1000	100	6.50 लाख	12.35 लाख	4.36 लाख
1161	रंजीतपुर	ग्रामीण	500	1000	100	6.50 लाख	12.35 लाख	4.36 लाख
1162	रसिन	ग्रामीण	500	1000	100	6.50 लाख	12.35 लाख	4.36 लाख
1163	रक्ती	ग्रामीण	500	1000	100	6.50 लाख	12.35 लाख	4.36 लाख
1164	रामपुर	ग्रामीण	700	1300	100	6.50 लाख	12.35 लाख	4.36 लाख
1165	रगौली भटपुरा	ग्रामीण	500	1000	100	6.50 लाख	12.35 लाख	4.36 लाख
1166	रनखेरा	ग्रामीण	500	1000	100	9 लाख	19 लाख	6.12 लाख
1167	रानीपुर	ग्रामीण	500	1000	100	6.50 लाख	12.35 लाख	4.36 लाख
1168	रामनगर निस्क	ग्रामीण	500	1000	100	6.50 लाख	12.35 लाख	4.36 लाख
1169	रीगां	ग्रामीण	500	1000	100	9 लाख	19 लाख	6.12 लाख
1170	रेहुंवी	ग्रामीण	500	1000	100	6.50 लाख	12.35 लाख	4.36 लाख
0007	राजनगर	अर्द्ध नगरीय	7000	16000	200	6.50 लाख	12.35 लाख	4.36 लाख
0011	रामनगर	अर्द्ध नगरीय	7000	16000	200			
0012	राजीव नगर	अर्द्ध नगरीय	7000	16000	200			
1171	लहुरेटा	ग्रामीण	700	1300	100	11 लाख	27 लाख	7.34 लाख
1172	लामा खेटला	ग्रामीण	300	800	100	6.50 लाख	12.35 लाख	4.36 लाख
1173	लहौरा	ग्रामीण	400	900	100	6.50 लाख	12.35 लाख	4.36 लाख
1174	लाद पहाडी	ग्रामीण	500	1000	100	6.50 लाख	12.35 लाख	4.36 लाख
1175	सौतास्योबा	ग्रामीण	500	1000	100	9 लाख	19 लाख	6.12 लाख
1176	सरस्वाह	ग्रामीण	500	1000	100	9 लाख	19 लाख	6.12 लाख
1177	सारीपुर	ग्रामीण	500	1000	100	6.50 लाख	12.35 लाख	4.36 लाख

(किसी बलापूर अर्द्ध)
अपर विलेखकारी (पि०/रा०)
कोटा।

सहायक महामिस्त्र
मिशनर, सिवा-कोटा
रक्ती (कोटा)

1178	समस्तपुर	ग्रामीण	500	1000	100	6.50 लाख	12.35 लाख	4.36 लाख
1179	र्योढा	ग्रामीण	500	1000	100	9 लाख	19 लाख	6.12 लाख
1180	सन्तपुर	ग्रामीण	500	1000	100	6.50 लाख	12.35 लाख	4.36 लाख
1181	सराय सलीमपुर	ग्रामीण	500	1000	100	6.50 लाख	12.35 लाख	4.36 लाख
1182	सराय जदीद	ग्रामीण	500	1000	100	6.50 लाख	12.35 लाख	4.36 लाख
1183	सिधलला	ग्रामीण	2000	3200	100	6.50 लाख	12.35 लाख	4.36 लाख
1184	शाहीबाजपुर	ग्रामीण	500	1000	100	6.50 लाख	12.35 लाख	4.36 लाख
1185	शाहपुर	ग्रामीण	500	1000	100	9 लाख	19 लाख	6.12 लाख
1186	शाहपाटन	ग्रामीण	300	800	100	9 लाख	19 लाख	6.12 लाख
1187	सिधौटी	ग्रामीण	300	800	100	9 लाख	19 लाख	6.12 लाख
1188	सढा	ग्रामीण	500	1000	100	9 लाख	19 लाख	6.12 लाख
1189	सिधरा	ग्रामीण	300	800	100	9 लाख	19 लाख	6.12 लाख
1190	सेजहरी	ग्रामीण	300	800	100	9 लाख	19 लाख	6.12 लाख
1191	सौता कालिंजर	ग्रामीण	500	1000	100	6.50 लाख	12.35 लाख	4.36 लाख
1192	सकतपुर	ग्रामीण	300	800	100	9 लाख	19 लाख	6.12 लाख
0008	सुभाष नगर	अर्द्ध नगरीय	7000	16000	200	-	-	-
0009	शास्त्री नगर	अर्द्ध नगरीय	7000	16000	200	-	-	-
1192	हुसेनपुर कलां	ग्रामीण	700	1300	100	9 लाख	19 लाख	6.12 लाख
1193	हुसेनपुर खुर्द चक	ग्रामीण	700	1300	100	9 लाख	19 लाख	6.12 लाख
1194	हडहा	ग्रामीण	500	1000	100	9 लाख	19 लाख	6.12 लाख
1195	हरीपुर	ग्रामीण	300	800	100	9 लाख	19 लाख	6.12 लाख


 (विशेष सहायक) (विशेष) (विशेष)
 (विशेष सहायक) (विशेष) (विशेष)

(विशेष सहायक) (विशेष)
 (विशेष सहायक) (विशेष) (विशेष)