

जिलाधिकारी महोदय, बाँदा की
तहसील अतर्रा (बाँदा) की
मूल्यांकन सूची—

प्रभावी माह 01 अगस्त 2015

भाग-1
प्रारूप-1

रजिस्ट्रीकरण उप जिला अतर्रा, जिला-बांदा में नगरीय क्षेत्र, अर्धनगरीय क्षेत्र तथा ग्रामोण क्षेत्र का वर्गीकरण यर्णानुक्रम में -

क-नगरीय क्षेत्र

नगरीय क्षेत्र का नाम-(नगर निगम अतर्रा नगर पालिका परिषद..... छावनी क्षेत्र..... या औद्योगिक क्षेत्र.....)				
क्र०सं 0	राजरव ग्राम या मोहल्ले का नाम	मोहल्ले या राजरव ग्राम की सीमा निर्धारण सम्बन्धी अन्य विवरण यदि कोई हो तो (यथा) उप मोहल्ला, पट्टी या मजरा का नाम उल्लिखित किया जाय	परगना या वार्ड का नाम	पुयुक्त किये जाने वाले सौपटयर में आवंटित किया गया वी-कोड
1	2	3	4	5
1	अतर्रा टाउन एरिया			1001
2	आजाद नगर		आजाद नगर	0001
3	अत्रिनगर		अत्रिनगर	0002
4	अम्बेडकर नगर		अम्बेडकर नगर	0003
5	कृष्णा नगर		कृष्णा नगर	0004
6	गांधी नगर		गांधी नगर	0005
7	तिलक नगर		तिलक नगर	0006
8	तुलसीनगर		तुलसीनगर	0007
9	दामूगंज		दामूगंज	0008
10	बजरंग नगर		बजरंग नगर	0009
11	बाउर बाजार		बाउर बाजार	0010
12	ब्रम्ह नगर		ब्रम्ह नगर	0011
13	भागवत नगर		भागवत नगर	0012
14	भवानीगंज		भवानीगंज	0013
15	नूसानगर		नूसानगर	0014
16	राजनगर		राजनगर	0015
17	राजेन्द्र नगर		राजेन्द्र नगर	0016
18	लाल थोक		लाल थोक	0017
19	लखन कालोनी		लखन कालोनी	0018
20	संजय नगर		संजय नगर	0019
21	सुभाष नगर		सुभाष नगर	0020
22	शास्त्री नगर		शास्त्री नगर	0021
23	सुलक थोक		सुलक थोक	0022
24	सुदामापुरी		सुदामापुरी	0023
25	शिवपुरी		शिवपुरी	0024
26	सिविल लाइन		सिविल लाइन	0025

६

१०

१

अधिकारी

भाग-1

प्रारूप-1

रजिस्ट्रीकरण उप जिला अतर्रा, जिला-बांदा में नगरीय क्षेत्र, अर्धनगरीय क्षेत्र तथा ग्रामीण क्षेत्र का दर्जीकरण वर्णानुक्रम में -

ख-अर्धनगरीय क्षेत्र

उप जिला अतर्रा के अधीन अर्धनगरीय क्षेत्र (विकास प्राधिकरण, आवास विकास परिषद या नगर क्षेत्र की दो कि०मी० की परिधि के अन्तर्गत आने वाला क्षेत्र)				
क्र०सं०	राजस्व ग्राम या मोहल्ले का नाम	मोहल्ले या राजस्व ग्राम की सीमा निर्धारण सम्बन्धी अन्य विवरण यदि कोई हो तो (यथा उप मोहल्ला, पट्टी या गजरा का नाम उल्लिखित किया जाय)	परगना या हल्का का नाम	प्रयुक्त किये जाने वाले सॉफ्टयर में आर्बाइटेड किया गया थी-कोड
1	2	3	4	5
1	अतर्रा रुरल		अर्धनगरीय	1002
2	आऊ		अर्धनगरीय	1003
3	ओरन रुरल		अर्धनगरीय	1004
4	अनधुवा		अर्धनगरीय	1005
5	खम्हौरा		अर्धनगरीय	1006
6	तुर्रा		अर्धनगरीय	1007
7	नगवारा		अर्धनगरीय	1008
8	दिखितवारा		अर्धनगरीय	1009
9	बिसण्डा रुरल		अर्धनगरीय	1010
10	बसरेही		अर्धनगरीय	1011
11	महोतरा		अर्धनगरीय	1012
12	सेमरिया कुशल		अर्धनगरीय	1013

ॐ
न-विपण
अतर्रा
विद्या-पीठ

ॐ
तहसीलदार
अतर्रा (बांदा)

ॐ
उप जिलाधिकारी
* (अतर्रा, बांदा) *

भाग-1

प्रारूप-1

रजिस्ट्रीकरण उप जिला अतर्रा जिला-बांदा में नगरीय क्षेत्र, अर्धनगरीय क्षेत्र तथा ग्रामीण क्षेत्र का वर्गीकरण वर्णानुक्रम में -

ग-ग्रामीण क्षेत्र

उप जिले के अधीन आने वाले ग्रामीण क्षेत्र				
क्र०सं 0	राजस्व ग्राम या मोहल्ले का नाम	मोहल्ले या राजस्व ग्राम की सीमा निर्धारण सम्बन्धी अन्य विवरण यदि कोई हो तो (यथा उप मोहल्ला, पट्टी या मजरा का नाम उल्लिखित किया जाय)	परगना या हल्का का नाम	पुयुक्त किये जाने वाले सौपटयर में आवंटित किया गया थी-कोड
1	2	3	4	5
1	अमंवा		अतर्रा	1014
2	आरहा		अतर्रा	1015
3	अधरोरी		अतर्रा	1016
4	अजीतपुर		अतर्रा	1017
5	इटरा खुर्द		अतर्रा	1018
6	इटरा मिलौली		अतर्रा	1019
7	उतरवा		अतर्रा	1020
8	उदयपुर		अतर्रा	1021
9	उमरेहण्डा		अतर्रा	1022
10	ऐयवारा		अतर्रा	1023
11	कुसुंहु		अतर्रा	1024
12	कुल्लूखंडा		अतर्रा	1025
13	कुरामा		अतर्रा	1026
14	कन्दोहरा		अतर्रा	1027
15	करगेहना		अतर्रा	1028
16	खटौरा		अतर्रा	1029
17	खुरहण्ड		अतर्रा	1030
18	खेरिया		अतर्रा	1031
19	गजपतीपुर कला		अतर्रा	1032
20	गजपतीपुर खुर्द		अतर्रा	1033
21	गडाव		अतर्रा	1034
22	गुमाई		अतर्रा	1035
23	घुरौडा		अतर्रा	1036
24	घुरी		अतर्रा	1037
25	चकअमहार		अतर्रा	1038

उप-विभागीय
कार्यालय
बांदा-कोटा

वहसीलदार
अतर्रा (बांदा)

उप जिलाधिकारी

26	धलमोदहा	अतरा	1039
27	धकटकुली	अतरा	1040
28	धन्तोर	अतरा	1041
29	धन्नाथल	अतरा	1042
30	धौराड	अतरा	1043
31	छतरपुर कला	अतरा	1044
32	छिवांव	अतरा	1045
33	जखनी	अतरा	1046
34	जदरापुर	अतरा	1047
35	जमरेही	अतरा	1048
36	डढवामानपुर	अतरा	1049
37	डभनी	अतरा	1050
38	डोगरी	अतरा	1051
39	तकुली	अतरा	1052
40	तरसूमा	अतरा	1053
41	तेन्दुरा	अतरा	1054
42	तेरा (द)	अतरा	1055
43	तिन्दुही	अतरा	1056
44	धनीर	अतरा	1057
45	दुजरिया	अतरा	1058
46	दुरईमाफी	अतरा	1059
47	नदेना	अतरा	1060
48	नाई	अतरा	1061
49	नगनेधी	अतरा	1062
50	नादनमऊ	अतरा	1063
51	प्रतापपुर	अतरा	1064
52	पयई	अतरा	1065
53	पुनाडुर	अतरा	1066
54	पाहाडी खुर्द	अतरा	1067
55	पारा	अतरा	1068
56	पालपुर	अतरा	1069
57	पौहार	अतरा	1070
58	पिडखर	अतरा	1071
59	दधेलावारी	अतरा	1072
60	ददौरा	अतरा	1073
61	दनई	अतरा	1074
62	दन्पुरा	अतरा	1075
63	देरहण्डा	अतरा	1076

उप-विभागा

अतरा


विभागा-२०१३


तहसीलदार
अतरा (गौडा)


उप-जिलाधिकारी

अतरा (गौडा)

64	बरछा ब	अतर्रा	1077
65	बरछा डडिया	अतर्रा	1078
66	बरसडा बुजुगी	अतर्रा	1079
67	बरसडा खुद	अतर्रा	1080
68	बल्लान	अतर्रा	1081
69	बुडौली	अतर्रा	1082
70	बहोरवापुरवा	अतर्रा	1083
71	बाधा	अतर्रा	1084
72	बीरगपुर	अतर्रा	1085
73	बीरीहलहण्ड	अतर्रा	1086
74	दिगहरना	अतर्रा	1087
75	दिलगांव	अतर्रा	1088
76	भदावल	अतर्रा	1089
77	भुसासी	अतर्रा	1090
78	मकरी	अतर्रा	1091
79	मडवारा	अतर्रा	1092
80	महुटा	अतर्रा	1093
81	महुवा	अतर्रा	1094
82	रहुस्त	अतर्रा	1095
83	लखनपुर	अतर्रा	1096
84	लमरेहटा	अतर्रा	1097
85	लोधीरा	अतर्रा	1098
86	शाहपुरसानी	अतर्रा	1099
87	शिवहद	अतर्रा	1100
88	सिकलोडी	अतर्रा	1101
89	सहेवा	अतर्रा	1102
90	सेमरिया जदीद	अतर्रा	1103
91	सेमरिया मिर्यहा	अतर्रा	1104
92	संद्रामपुर	अतर्रा	1105
93	सिहपुरमाफी	अतर्रा	1106
94	हरतम	अतर्रा	1107
95	हडहामाफी	अतर्रा	1108


 64-विवाक
 अतर्रा
 बिदा-


 तहसीलदार
 अतर्रा (बाँदा)


 उप निवाधिकारी
 * (बाँदा) *

भाग 2

प्रारूप-2

सय जिला अतर्रा जिला-बांदा के अधीन विभिन्न भागों (नागरीय अर्द्धनगरीय तथा ग्रामीण क्षेत्र) में वर्णानुक्रम में अक्षक भूमि की दरें प्रति वर्गमीटर (बेसिक वैल्यू)					
संक्रमांक	संक्रमांक	माहल्ले या राजस्व ग्राम का नाम	परगना या वार्ड या हल्का का नाम	प्रस्तावित नगरीय, अर्द्धनगरीय तथा ग्रामीण क्षेत्र	प्रस्तावित अक्षक भूमि की दरें प्रति वर्गमीटर
		2	3	4	5
					प्रस्तावित
1	1	सजाद नगर	अतर्रा	नगरीय	8500
2	2	अत्रि नगर	अतर्रा	नगरीय	9500
3	3	अम्बडकर नगर	अतर्रा	नगरीय	5200
4	1001	अतर्रा नोपाठ (अन्दर)	अतर्रा	नगरीय	4700
5	1002	अतर्रा रूखर	अतर्रा	अर्द्धनगरीय	3200
6	1004	भोरन रूखर	अतर्रा	अर्द्धनगरीय	3200
7	1003	भाऊ	अतर्रा	अर्द्धनगरीय	3200
8	1014	भमगा	अतर्रा	ग्रामीण	3200
9	1015	भारहा	अतर्रा	ग्रामीण	900
10	1005	चन्धुवा	अतर्रा	अर्द्धनगरीय	3200
11	1016	अप्रगाँव	अतर्रा	ग्रामीण	900
12	1017	अभौतपुर	अतर्रा	ग्रामीण	900
13	1018	इटागा खुर्द	अतर्रा	ग्रामीण	900
14	1019	इटागा मितौली	अतर्रा	ग्रामीण	900
15	1020	इतरवा	अतर्रा	ग्रामीण	900
16	1021	उदयपुर	अतर्रा	ग्रामीण	900
17	1022	उमरहण्डा	अतर्रा	ग्रामीण	900
18	1023	रतवार	अतर्रा	ग्रामीण	900
19	0004	रुष्णा नगर	अतर्रा	ग्रामीण	4200
20	1024	रुखुड	अतर्रा	ग्रामीण	900
21	1025	रुखुडीडा	अतर्रा	ग्रामीण	900
22	1026	रुसना	अतर्रा	ग्रामीण	900
23	1027	रुखुडीडा	अतर्रा	ग्रामीण	900
24	1028	सरगेहगा	अतर्रा	ग्रामीण	900
25	1029	खटौंग	अतर्रा	ग्रामीण	900
26	1006	खम्हीरा	अतर्रा	अर्द्धनगरीय	3200
27	1030	खुरहण्ड	अतर्रा	ग्रामीण	3200
28	1031	खरिया	अतर्रा	ग्रामीण	900
29	5	खारौ नगर	अतर्रा	ग्रामीण	5200
30	1032	गजपतपुर जला	अतर्रा	ग्रामीण	900
31	1033	गजपतपुर खुर्द	अतर्रा	ग्रामीण	900
32	1034	गडाप	अतर्रा	ग्रामीण	900
33	1035	गुमार	अतर्रा	ग्रामीण	900
34	1036	गुरौडा	अतर्रा	ग्रामीण	900
35	1037	धुरी	अतर्रा	ग्रामीण	900
36	1038	चक्रभमहार	अतर्रा	ग्रामीण	900
37	1039	चक्रभमहार	अतर्रा	ग्रामीण	900
38	1040	चक्रटकुली	अतर्रा	ग्रामीण	900
39	1041	चन्दर	अतर्रा	ग्रामीण	900
40	1042	चन्द्राचल	अतर्रा	ग्रामीण	900
41	1043	चारसोइसपुर खुर्द	अतर्रा	ग्रामीण	900

6
अ-विभागा
अतर्रा

तहसीलदार

30 जिलाधिकारी

42	1044	अतुपुरकला	अतरा	ग्रामीण	900
43	1045	विवाय	अतरा	ग्रामीण	3200
44	1046	खनी	अतरा	ग्रामीण	900
45	1047	जयगपुर	अतरा	ग्रामीण	900
46	1048	जहरी	अतरा	ग्रामीण	900
47	1049	जयवामानपुर	अतरा	ग्रामीण	900
48	1050	जानी	अतरा	ग्रामीण	900
49	1051	जागरी	अतरा	ग्रामीण	900
50	6	जिलक नगर	अतरा	ग्रामीण	5200
51	7	जुलसी नगर	अतरा	ग्रामीण	6700
52	1052	जफली	अतरा	ग्रामीण	900
53	1053	जसूमा	अतरा	ग्रामीण	900
54	1007	जुर्ग	अतरा	अर्द्धनगरीय	3200
55	1054	जुदुरा	अतरा	ग्रामीण	900
56	1055	जुग(ब)	अतरा	ग्रामीण	900
57	1056	जुदुही	अतरा	ग्रामीण	900
58	1057	जुतर	अतरा	ग्रामीण	900
59	8	जुभुर्ज	अतरा	ग्रामीण	900
60	1058	जुवरिया	अतरा	ग्रामीण	3200
61	1059	जुईगाफी	अतरा	ग्रामीण	900
62	1009	जुखतवारा	अतरा	अर्द्धनगरीय	3200
63	1060	जुना	अतरा	ग्रामीण	1500
64	1061	जुई	अतरा	ग्रामीण	900
65	1062	जुनेरी	अतरा	ग्रामीण	1500
66	1008	जुकारा	अतरा	अर्द्धनगरीय	3200
67	1063	जुवनमऊ	अतरा	ग्रामीण	900
68	1064	जुगपपुर	अतरा	ग्रामीण	900
69	1065	जुई	अतरा	ग्रामीण	900
70	1066	जुनाहुर	अतरा	ग्रामीण	1100
71	1067	जुआडी खुर्द	अतरा	ग्रामीण	900
72	1068	जुतर	अतरा	ग्रामीण	900
73	1069	जुलपुर	अतरा	ग्रामीण	900
74	1070	जुतर	अतरा	ग्रामीण	900
75	1071	जुतर	अतरा	ग्रामीण	1000
76	9	जुतरा नगर	अतरा	ग्रामीण	7200
77	10	जुतर बाजार	अतरा	ग्रामीण	8200
78	11	जुतर नगर	अतरा	ग्रामीण	7200
79	1072	जुतनावाही	अतरा	ग्रामीण	900
80	1073	जुतरा	अतरा	ग्रामीण	3200
81	1074	जुतरा	अतरा	ग्रामीण	900
82	1075	जुतरा	अतरा	ग्रामीण	900
83	1076	जुतरा	अतरा	ग्रामीण	900
84	1077	जुतरा	अतरा	ग्रामीण	3200
85	1078	जुतरा डडिया	अतरा	ग्रामीण	900
86	1079	जुतरा बुजुग	अतरा	ग्रामीण	900
87	1080	जुतरा खुर्द	अतरा	ग्रामीण	900
88	1081	जुतरा	अतरा	ग्रामीण	900
89	1082	जुतरा	अतरा	ग्रामीण	900
90	1083	जुतरापुरवा	अतरा	ग्रामीण	900
91	1011	जुतराही	अतरा	अर्द्धनगरीय	3200

अतरा

तहसीलदार
अतरा (बीदा)

उप जिलाधिकारी

92	1084	बकम	अतर्ग	ग्रामीण	900
93	1085	बकमपुर	अतर्ग	ग्रामीण	900
94	1086	अधोबेरहण्ड	अतर्ग	ग्रामीण	900
95	1087	बकमना	अतर्ग	ग्रामीण	900
96	1088	बकमपुर	अतर्ग	ग्रामीण	1100
97	1010	बकमना	अतर्ग	अर्द्धनगरीय	3200
98	1010	बकमनारुलर	अतर्ग	अर्द्धनगरीय	3200
99	12	भागवत नगर	अतर्ग	नगरीय	5200
100	13	भागीनी गज	अतर्ग	नगरीय	5200
101	1089	भागीन	अतर्ग	ग्रामीण	900
102	1090	भागीनी	अतर्ग	ग्रामीण	900
103	14	भागीनगर	अतर्ग	नगरीय	5200
104	1091	भागीनी	अतर्ग	ग्रामीण	900
105	1092	भागीनारा	अतर्ग	ग्रामीण	900
106	1093	भागीन	अतर्ग	ग्रामीण	900
107	1094	भागीन	अतर्ग	ग्रामीण	3200
108	1012	भागीन	अतर्ग	अर्द्धनगरीय	3200
109	0016	भागीन नगर	अतर्ग	नगरीय	7200
110	0015	भागीन नगर	अतर्ग	नगरीय	7200
111	1095	भागीन	अतर्ग	ग्रामीण	900
112	0017	भागीनथोक	अतर्ग	नगरीय	5200
113	0018	भागीन कालोनी	अतर्ग	नगरीय	8200
114	1096	भागीन पुर	अतर्ग	ग्रामीण	900
115	1097	भागीन	अतर्ग	ग्रामीण	900
116	1098	भागीन	अतर्ग	ग्रामीण	900
117	0019	भागीन नगर	अतर्ग	नगरीय	8200
118	0020	भागीन नगर	अतर्ग	नगरीय	8200
119	0023	भागीनपुरी	अतर्ग	नगरीय	7700
120	0024	भागीनपुरी	अतर्ग	नगरीय	5200
121	0021	भागीन नगर	अतर्ग	नगरीय	6700
122	0022	भागीन थोक	अतर्ग	नगरीय	6000
123	0025	भागीन नगर लादन	अतर्ग	नगरीय	900
124	1099	भागीनपुरसागी	अतर्ग	ग्रामीण	900
125	1100	भागीन	अतर्ग	ग्रामीण	900
126	1101	भागीन लादी	अतर्ग	ग्रामीण	900
127	1102	भागीन	अतर्ग	ग्रामीण	900
128	1013	भागीन कुशल	अतर्ग	अर्द्धनगरीय	3200
129	1103	भागीनया जदीद	अतर्ग	ग्रामीण	900
130	1104	भागीनया भिर्दहा	अतर्ग	ग्रामीण	900
131	1105	भागीनपुर	अतर्ग	ग्रामीण	900
132	1106	भागीनपुरसागी	अतर्ग	ग्रामीण	900
133	1107	भागीन	अतर्ग	ग्रामीण	900
134	1108	भागीनपुरी	अतर्ग	ग्रामीण	900

अहसीलदार
अतर्ग (बाँदा)

अहसीलधिकारी
अतर्ग (बाँदा)

प्रारूप नं० प्रारूप-2 व प्रारूप-3 में दी गयी दरों से भिन्न अन्य सभी प्रकार की कृषक तथा आकृषक भूमि की तथा वाणिज्यिक सम्पत्ति की दरें प्रति वर्ग मीटर समस्त उप जिले के अश्वीन सम्पूर्ण नगरीय क्षेत्र वर्णानुक्रम में इजिदा की जायेगी।

क्र.सं.	प्रारूप-1 में आन्दोलित किया गया की कोड	मोटरों या वाहन नियम का नाम	मं० 4	मं० 5 से कम मोटरों पर	रकबा या क्षेत्र का नाम	ग्राम	आकृषक भूमि की वर्गीकरण दर		वाणिज्यिक भूमि की दर	वाहन नियमों में कृषक भूमि की दरें प्रति हे० क्षेत्र रु० में		
							03 मीटर या उससे अधिक 105 मी० मो० मोटरों पर	05 मी० से अधिक मोटरों पर		संकेत पर (क्रा०)	आवादी से सटी इंगी भूमि	सामान्य भूमि
1	2	3	4	5	6	7	8	9	10	11	12	13
1	0001	अनाद-गण	14	8200	अरवा	अरवा	10000	12500	300	11	12	13
2	0002	मं० 1-गण	15	8200	अरवा	अरवा	10000	12500	300	28-29	26/31	22/23
3	0003	अनाद-गण	8	5200	अरवा	अरवा	6500	8500	300	" "	" "	" "
4	1001	अरवा-10000 (अ-दर)		4700	अरवा	अरवा	5500	6500	300	23/26	29/31	22.50/24.50
5	1002	अरवा-अरवा		3200	अरवा	अरवा	4500	5500	200	" "	" "	21/22
6	1004	अरवा-अरवा		3200	अरवा	अरवा	4000	5500	200	15/16	17/18	9.5 10.50
7	1003	अरवा		3200	अरवा	अरवा	4000	5500	200	" "	17/18	" "
8	1014	अरवा		1000	अरवा	अरवा	1100	1400	100	" "	17/18	7.8.50
9	1015	अरवा		1000	अरवा	अरवा	1100	1400	100	" "	17/18	" "
10	1005	अरवा		3200	अरवा	अरवा	4000	5500	200	15/16	17/18	7.8.50
11	1016	अरवा		1000	अरवा	अरवा	1100	1400	100	" "	17/18	7.8.50
12	1017	अरवा		1000	अरवा	अरवा	1100	1400	100	" "	17/18	" "
13	1018	अरवा		1000	अरवा	अरवा	1100	1400	100	" "	" "	" "
14	1019	अरवा		1000	अरवा	अरवा	1100	1400	100	" "	" "	" "
15	1020	अरवा		1000	अरवा	अरवा	1100	1400	100	" "	" "	" "
16	1021	अरवा		1000	अरवा	अरवा	1100	1400	100	" "	" "	" "
17	1022	अरवा		1000	अरवा	अरवा	1100	1400	100	" "	" "	" "
18	1023	अरवा		1000	अरवा	अरवा	1100	1400	100	" "	" "	" "
19	0004	अरवा	5	4200	अरवा	अरवा	6500	8000	100	" "	" "	" "

अरवा

अरवा

अरवा

अरवा

अरवा

20	1024	कुल्लू	1000	अदर	ग्रामीण	1100	1400	100	-	-	-	-
21	1025	कुल्लू	1000	अदर	ग्रामीण	1100	1400	100	-	-	-	-
22	1026	कुल्लू	1000	अदर	ग्रामीण	1100	1400	100	-	-	-	-
23	1027	कुल्लू	1000	अदर	ग्रामीण	1100	1400	100	-	-	-	-
24	1028	कुल्लू	1000	अदर	ग्रामीण	1100	1400	100	-	-	-	-
25	1029	कुल्लू	1000	अदर	ग्रामीण	1100	1400	100	-	-	-	-
26	1006	कुल्लू	3200	अदर	अदर	4000	5000	200	14/15	15/18	9.50/10.50	-
27	1030	कुल्लू	3200	अदर	अदर	4000	5000	100	14/15	15/18	9.50/10.50	-
28	1031	कुल्लू	1000	अदर	ग्रामीण	1100	1400	100	16.5	15/18	9.50/10.50	-
29	0005	कुल्लू	5200	अदर	ग्रामीण	6500	8000	100	-	-	-	-
30	1032	कुल्लू	1000	अदर	ग्रामीण	1100	1400	100	5.5	15/18	9.50/10.50	-
31	1033	कुल्लू	1000	अदर	ग्रामीण	1100	1400	100	5.5	15/18	10.5	-
32	1034	कुल्लू	1000	अदर	ग्रामीण	1100	1400	100	5.5	15/18	10.5	-
33	1035	कुल्लू	1000	अदर	ग्रामीण	1100	1400	100	14/15	12/14	7.9	-
34	1036	कुल्लू	1000	अदर	ग्रामीण	1100	1400	100	12/13	13/14	9.50/10.50	-
35	1037	कुल्लू	1000	अदर	ग्रामीण	1100	1400	100	12/14	13/14	9.50/10.50	-
36	1038	कुल्लू	1000	अदर	ग्रामीण	1100	1400	100	13/14	13/14	9.50/10.50	-
37	1039	कुल्लू	1000	अदर	ग्रामीण	1100	1400	100	13/14	13/14	9.50/10.50	-
38	1040	कुल्लू	1000	अदर	ग्रामीण	1100	1400	100	14/15	13/14	9.50/10.50	-
39	1041	कुल्लू	1000	अदर	ग्रामीण	1100	1400	100	14/15	13/14	9.50/10.50	-
40	1042	कुल्लू	1000	अदर	ग्रामीण	1100	1400	100	14/15	12/14	9.50/10.50	-
41	1043	कुल्लू	1000	अदर	ग्रामीण	1100	1400	100	14/15	12/14	9.50/10.50	-
42	1044	कुल्लू	1000	अदर	ग्रामीण	1100	1400	100	14/17	12/14	9.50/10.50	-
43	1045	कुल्लू	3200	अदर	ग्रामीण	4000	5000	100	15/17	12/14	9.50/10.50	-
44	1046	कुल्लू	1000	अदर	ग्रामीण	1100	1400	100	15/17	12/14	9.50/10.50	-
45	1047	कुल्लू	1000	अदर	ग्रामीण	1100	1400	100	11/12	13/15	9.50/10.50	-
46	1048	कुल्लू	1000	अदर	ग्रामीण	1100	1400	100	9/10	12/13	7.8.50	-
47	1049	कुल्लू	1000	अदर	ग्रामीण	1100	1400	100	9/10	12/13	7.8.50	-
48	1050	कुल्लू	1000	अदर	ग्रामीण	1100	1400	100	9/10	12/13	7.8.50	-

कुल्लू
अदर

कुल्लू
अदर

कुल्लू
अदर

49	1051	श्रीगरी		1200	अवर्ग	ग्रामीण	1100	1400	100	9/10	12/13	7/8.50
50	0006	विठ्ठल नगर	16	5200	अवर्ग	ग्रामीण	6500	12500	100	9/10	12/13	7/8.50
51	0007	सुलतली नगर	23	6700	अवर्ग	ग्रामीण	8000	9500	100	9/10	12/13	7/8.50
52	1052	नकुली		1000	अवर्ग	ग्रामीण	1100	1400	100	9/10	12/13	7/8.50
53	1053	सुर्याण		1000	अवर्ग	ग्रामीण	1100	1400	100	9/10	12/13	7/8.50
54	1007	सुर्या		3200	अवर्ग	अर्द्धनगरीय	4000	5500	200	9/10	12/13	7/8.50
55	1054	सुर्या		1000	अवर्ग	ग्रामीण	1100	1400	100	9/10	12/13	7/8.50
56	1055	सुर्या(ब)		1000	अवर्ग	ग्रामीण	1100	1400	100	9/10	12/13	7/8.50
57	1056	सुर्या(ब)		1000	अवर्ग	ग्रामीण	1100	1400	100	9/10	12/13	7/8.50
58	1057	सुर्या		1000	अवर्ग	ग्रामीण	1100	1400	100	9/10	12/13	7/8.50
59	0008	सुर्या	9	8200	अवर्ग	ग्रामीण	1100	1400	100	9/10	12/13	7/8.50
60	1058	सुर्या		3200	अवर्ग	अर्द्धनगरीय	4000	5000	100	9/10	12/13	7/8.50
61	1059	सुर्या		1000	अवर्ग	ग्रामीण	1100	1400	100	9/10	12/13	7/8.50
62	1009	सुर्या		3200	अवर्ग	अर्द्धनगरीय	4000	5000	200	9/10	12/13	7/8.50
63	1060	सुर्या		1500	अवर्ग	ग्रामीण	1100	1400	100	9/10	12/13	7/8.50
64	1061	सुर्या		1000	अवर्ग	ग्रामीण	1100	1400	100	9/10	12/13	7/8.50
65	1062	सुर्या		1500	अवर्ग	ग्रामीण	1100	1400	100	9/10	12/13	7/8.50
66	1008	सुर्या		3200	अवर्ग	अर्द्धनगरीय	4000	5000	200	9/10	12/13	7/8.50
67	1063	सुर्या		1000	अवर्ग	ग्रामीण	1100	1400	100	9/10	12/13	7/8.50
68	1064	सुर्या		1000	अवर्ग	ग्रामीण	1100	1400	100	9/10	12/13	7/8.50
69	1065	सुर्या		1000	अवर्ग	ग्रामीण	1100	1400	100	9/10	12/13	7/8.50
70	1066	सुर्या		1200	अवर्ग	ग्रामीण	1100	1400	100	9/10	12/13	7/8.50
71	1067	सुर्या		1000	अवर्ग	ग्रामीण	1100	1400	100	9/10	12/13	7/8.50
72	1068	सुर्या		1000	अवर्ग	ग्रामीण	1100	1400	100	9/10	12/13	7/8.50
73	1069	सुर्या		1000	अवर्ग	ग्रामीण	1100	1400	100	9/10	12/13	7/8.50
74	1070	सुर्या		1000	अवर्ग	ग्रामीण	1100	1400	100	9/10	12/13	7/8.50
75				1000	अवर्ग	ग्रामीण	1100	1400	100	9/10	12/13	7/8.50
76	0011	सुर्या	24	7200	अवर्ग	ग्रामीण	8000	10500	100	9/10	12/13	7/8.50

सुर्या

अवर्ग

सुर्या

अवर्ग

सुर्या

9	1072	बसेलावारी	1000	अतरा	ग्रामीण	1100	1400	100	9/10	12/13	7/8.50
80	1073	बदौना	3200	अतरा	ग्रामीण	4000	5000	100	11/12	13/14	9/10.50
81	1074	बनई	1000	अतरा	ग्रामीण	1100	1400	100	9/10	12/13	7/8.50
82	1075	बन्सुरा	1000	अतरा	ग्रामीण	1100	1400	100	9/10	12/13	7/8.50
83	1076	बेरण्डा	1000	अतरा	ग्रामीण	1100	1400	100	9/10	12/13	7/8.50
84	1077	बेरण्डा	3200	अतरा	अर्द्धनगरीय	4000	5000	100	9/10	13/14	7/8.50
85	1078	बेरण्डा	1000	अतरा	ग्रामीण	1100	1400	100	9/10	13/14	7/8.50
86	1079	बरमडा बुजुर्ग	1000	अतरा	ग्रामीण	1100	1400	100	9/10	13/14	7/8.50
87	1080	बरमडा खुर्द	1000	अतरा	ग्रामीण	1100	1400	100	9/10	13/14	7/8.50
88	1081	बलन	1000	अतरा	ग्रामीण	1100	1400	100	9/10	13/14	7/8.50
89	1082	बदौली	1000	अतरा	ग्रामीण	1100	1400	100	9/10	13/14	7/8.50
90	1083	बकोरवापुरा	1000	अतरा	ग्रामीण	1100	1400	100	9/10	13/14	7/8.50
91	1011	बसरेडी	3200	अतरा	अर्द्धनगरीय	4500	5500	200	9/10	13/14	7/8.50
92	1084	बावा	1000	अतरा	ग्रामीण	1100	1400	100	9/10	13/14	7/8.50
93	1085	बीरगपुर	1000	अतरा	ग्रामीण	1100	1400	100	9/10	13/14	7/8.50
94	1086	बीरेडसरण्ड	1000	अतरा	ग्रामीण	1100	1400	100	9/10	13/14	7/8.50
95	1087	बिगहरना	1000	अतरा	ग्रामीण	1100	1400	100	9/10	13/14	7/8.50
96	1088	बिलगाव	1200	अतरा	ग्रामीण	1100	1400	100	9/10	13/14	7/8.50
97	1010	बिसण्डा	3200	अतरा	अर्द्धनगरीय	4500	5500	200	9/10	13/14	7/8.50
98	1010	बिसण्डा	3200	अतरा	अर्द्धनगरीय	3500	4500	200	9/10	13/14	7/8.50
99	0012	भागाव नगर	5200	अतरा	नगरीय	6500	8000	300	14/15	13/14	9.50/10.50
100	0013	मवागीज	5200	अतरा	नगरीय	6500	8000	300	-	-	-
101	1089	मदावल	1000	अतरा	ग्रामीण	1100	1400	100	9/10	13/14	7/8.50
102	1090	मुसारी	1000	अतरा	ग्रामीण	1100	1400	100	9/10	13/14	7/8.50
103	0014	मुसा नगर	5200	अतरा	ग्रामीण	1100	1400	100	9/10	13/14	7/8.50
104			1000	अतरा	ग्रामीण	1100	1400	100	9/10	13/14	7/8.50
105			1000	अतरा	ग्रामीण	1100	1400	100	9/10	13/14	7/8.50
106			1000	अतरा	ग्रामीण	1100	1400	100	9/10	13/14	7/8.50
107			1000	अतरा	ग्रामीण	1100	1400	100	9/10	13/14	7/8.50
108	1012	भरना	3200	अतरा	अर्द्धनगरीय	3000	3200	100	15/17	13/15	9.50/10.50

4

4

13/15

109	0016	राजेन्द्र नगर	22	7200	अर्ध	नगरीय	8000	10500	300	-	-	-
110	0015	राज नगर	7	7200	अर्ध	नगरीय	6500	8000	300	-	-	-
111	1095	रुहमत		1000	अर्ध	ग्रामीण	1100	1400	100	9/10	13/14	7/8.50
112	0017	लाखशोक	12	6200	अर्ध	नगरीय	6500	8000	300	9/10	13/14	7/8.50
113	0018	लखन कालीनी	19	8200	अर्ध	नगरीय	10500	12500	300	9/10	13/14	7/8.50
114	1096	लखन पुर		1000	अर्ध	ग्रामीण	1100	1400	100	9/10	13/14	7/8.50
115	1097	लमहेटा		1000	अर्ध	ग्रामीण	1100	1400	100	9/10	13/14	7/8.50
116	1098	लोथौरा		1000	अर्ध	ग्रामीण	1100	1400	100	9/10	13/14	7/8.50
117	0019	संजय नगर	20	8200	अर्ध	नगरीय	9500	11500	300	-	-	7/8.50
118	0020	सुभाष नगर	25	8200	अर्ध	नगरीय	10000	12500	300	-	-	-
119	0023	सुदामपुरी	6	7700	अर्ध	नगरीय	6500	8500	300	-	-	-
120	0024	शिवपुरी	3	5200	अर्ध	नगरीय	6500	8500	300	-	-	-
121	0021	शारदा नगर	18	5200	अर्ध	नगरीय	6500	8500	300	-	-	-
122	0022	सुलक थोक	11	6700	अर्ध	नगरीय	6500	8500	300	-	-	-
123	0025	सिखित लाइन	2	5700	अर्ध	नगरीय	6500	8500	300	-	-	-
124	1099	साहपुरसानी		1000	अर्ध	ग्रामीण	1100	1400	100	9/10	13/14	7/8.50
125	1100	शिवहर		1000	अर्ध	ग्रामीण	1100	1400	100	9/10	13/14	7/8.50
126	1101	शिकालीदी		1000	अर्ध	ग्रामीण	1100	1400	100	9/10	13/14	7/8.50
127	1102	सहेया		1000	अर्ध	ग्रामीण	1100	1400	100	9/10	13/14	7/8.50
128	1013	सेमरिया कुशल		3200	अर्ध	अर्द्धनगरीय	4500	5500	200	12/13	13/15	9.5/10.50
129	1103	सेमरिया जदीद		1000	अर्ध	ग्रामीण	1100	1400	100	9/10	13/14	7/8.50
130	1104	सेमरिया सिर्दहा		1000	अर्ध	ग्रामीण	1100	1400	100	9/10	13/14	7/8.50
131	1105	संगमपुर		1000	अर्ध	ग्रामीण	1100	1400	100	9/10	13/14	7/8.50
132	1106	सिंहपुरमाफी		1000	अर्ध	ग्रामीण	1100	1400	100	9/10	13/14	7/8.50
133	1107	बकना		1000	अर्ध	ग्रामीण	1100	1400	100	9/10	13/14	7/8.50
134	1108			1000	अर्ध	ग्रामीण	1100	1400	100	9/10	13/14	7/8.50

सर्वोपरि
अर्ध

अर्ध (अर्ध)

अर्ध

प्रारूप-3

नगरीय एवं क्षेत्र में मुख्य मार्गों के रोड सेगमेंट पर पडने वाले अकृषक भूमि की तथा वाणिज्यिक सम्पत्ति की किराये की न्यूनतम देरे प्रति वर्ग मीटर :-

क- उपजिला अतरा जनपद बांदा के अधीन नगरीय क्षेत्र पर मुख्य मार्गों पर अकृषक भूमि तथा वाणिज्यिक सम्पत्ति की न्यूनतम दर प्रति वर्ग मीटर

क्र० सं०	क्रम संख्या एवं रोड सेगमेंट का नाम कहाँ से कहाँ तक	मोहल्ले/ राजस्व ग्राम का नाम	प्रारूप-1 में आवंटित किया गया वी-कोड	अकृषक भूमि की दर	वाणिज्य सम्पत्ति की किराये की दर		
					दुकान	कार्यालय	गोदाम व अन्य
1	2	3	4	5	6	7	8
1	बांदा-इलाहाबाद राजमार्ग से रेलवे स्टेशन तक	वाउर बाजार लखन कालोनी	21 19	21000-21500	300	180	200
2	इलाहाबाद राजमार्ग से बिसण्डा चौराहा तक	संजय नगर भागवत नगर गांधी नगर	20 13 1	23000-23500	300	180	200
3	बिसण्डा चौराहे से केन कैनाल तक	वाउर बाजार सुभाष नगर लखन कालोनी प्रहलनगर आजाद नगर शरद्रीनगर	21 25 19 24 14 18	24000-24500	300	180	200
4	केन कैनाल से नारद नगर तक	शरद नगर	-	22000-22500	300	180	200
5	नरैनी रोड चौराहे से नगर पालिका तक	सुभाष नगर दामुगंज भवानीगंज राजेन्द्र नगर	25 9 16 22	20000-20500	300	180	200
6	चूड़ी गली व तेल गली राष्ट्रीय मार्ग से नरैनी रोड तक	सुभाष नगर तुलसी नगर	21 23	26000-26500	300	180	200
7	बिसण्डा चौराहे से रेलवे क्रासिंग तक	वाउर बाजार गांधी नगर अम्बडकर नगर	21 1 8	17000-17500	300	180	200

उप-निर्वाह
अतरा
विद्या-बांदा

तहसीलदार
अतरा (बांदा)

उप-निर्वाहिकारी
* अतरा (बांदा) *

8	रेवले क्रासिंग से बिसण्डा रोड नहर तक	मूसा नगर सुदामापुरी	4 6 -	15000-15500	300	180	200
9	नरैनी रोड से गोखिया नगर तक	सिविल लाइन	2 -	10000-10500	300	180	200
10	बिसण्डा रोड नहर तक	सुभाष नगर दामूगंज भवानीगंज राजेन्द्र नगर	25 9 10 - 22	15000-15500	250	150	200
11	ओरन रोड रेलवे क्रासिंग से नहर रोड तक	मूसा नगर कृष्णा नगर	5 6	10000-10500	250	150	200

६
७
८
९
१०
११

१०
तहसीलदार
अतर्रा (बाँदा)

४
उप जिलाधिकारी
* अतर्रा (बाँदा) *

प्रारूप-3

अर्द्ध नगरीय एवं क्षेत्र में मुख्य मार्गों के रोड सेगमेंट पर पडने वाले आकृषक भूमि की तथा वाणिज्यिक सम्पत्ति की किराये की न्यूनतम दरे प्रति वर्ग मीटर :-

ख- उपजिला अतर्रा जनपद बाँदा के अधीन अर्द्धनगरीय/ग्रामीण क्षेत्र पर मुख्य मार्गों पर आकृषक भूमि तथा वाणिज्यिक सम्पत्ति की न्यूनतम दरे प्रति वर्ग मीटर

क्र० सं०	क्रम संख्या एवं रोड सेगमेंट का नाम कहाँ से कहाँ तक	मोहल्ले/ राजस्व ग्राम का नाम	प्रारूप-1 में आवंटित किया गया वी-कोड	आकृषक भूमि की दर	वाणिज्य सम्पत्ति की किराये की दर		
					दुकान	कार्यालय	गोदाम व अन्य
1	2	3	4	5	6	7	8
1	नगर पालिका की अंतिम सीमा (गर्गनपुरवा से अतर्रा सीमा तक)	अतर्रा	-	20000-20500	300	180	200
2	ओरन रोड रेलवे क्रॉसिंग से महरा रोड तक नगरपालिका सीमा तक	अतर्रा नगर	-	10000-10500	250	150	200
3	इलाहाबाद राजमार्ग से ओरन से मण्डी समिति बाई पास तक मण्डी समिति से शान्ती धाम स्कूल तक	अतर्रा	-	10000-10500	250	150	200
4	इलाहाबाद मार्ग तुरी बिसाहिल नाले से रसिन मोड अतर्रा सीमा तक	बदौसा दुबरिया बरछा (ब)	-	8500-9000	200	150	180
5	पौहार मार्ग से राट मार्ग से रेलवे क्रॉसिंग तक बगलवा पुरवा तक	बदौसा	-	8000-8500	200	150	180
6	रेलवे क्रॉसिंग से प्राथमिक स्वास्थ्य तक	बदौसा	-	7000-7500	200	150	180

अतर्रा
अतर्रा
बाँदा

तहसीलदार
अतर्रा (बाँदा)

उप जिलाधिकारी
* अतर्रा (बाँदा) *

7	इलाहाबाद मार्ग से फतेहगंज मार्ग तक कि०मी० दूर तक	बदौसा	1070	7500-8000	200	150	180
8	बांदा इलाहाबाद मार्ग से छिवावा स खुरहण्ड प्राथमिक विद्यालय मार्ग तक	खुरहण्ड	1027	10000-10500	200	150	180
9	खुरहण्ड गिरवा मार्ग पर कृषि उत्पादन मण्डी समिति तक खुरहण्ड	खुरहण्ड	1027	8000-8500	200	150	180
10	राष्ट्रीय मार्ग से रेलवे स्टेशन खुरहण्ड स्टेशन तक	खुरहण्ड	1027	9000-9500	200	150	180
11	महुवा पशु चिकित्सालय रा नहर तक	महुवा	1091	8000-8500	200	150	180
12	पुराहुर से बिसण्डा बस स्टैण्ड तक	बिसण्डा	1009	11000-11500	200	150	180
13	बिसण्डा ओरन रोड से अमवां सीमा तक	बिसण्डा	1009	11000-11500	200	150	180
14	बिसण्डा बवेरु रोड पेट्रोल पम्प द्वितीय तक	बिसण्डा	1009	11000-11500	200	150	180
15	बिसण्डा बांदा मार्ग पर बस स्टैण्ड चौराहे से पूर्व जू०हा० तक	बिसण्डा	-	10000-10500	200	150	180
16	ओरन रोड पर लोहारन पुरवा प्रा०वि० चौक तक	ओरन	1003	8000-8500	200	150	180
17	ओरन बिसण्डा रोड पर चौक से अमवां सीमा तक	ओरन	1003	8000-8500	200	150	180

ॐ
उप-विधायक
भतरां
बिसा-बांध

तहसीलदार
अतर्रां (बांदा)

उप जिलाधिकारी
* अतर्रां (बांदा) *

18	ओरन सिंहपुर मार्ग पर चौक से शाहपुर सीमा तक	ओरन	1003	8000-8500	200	150	180
19	बबेरु जंघ गण चौक से पार्क तक पंचायत भवन तक	ओरन	1003	8000-8500	200	150	180
20	रामलीला चौराहे से अवधेश द्विपदी के बाडा तक	ओरन	1003	8000-8500	200	150	180
21	उतरवां सिंहपुर रोड से यदावल कलिंद नाले तक	ओरन	1003	7000-7500	200	150	180
22	बीमरा विरहण्ड मार्ग मुख्य सडक से बोरी बिरहण्ड सीमा तक	ओरन	1003	7000-7500	200	150	180

ले
अ-विद्युत
अंतरा
विद्युत-वात

तहसीलदार
अंतरा (बिदा)

4
उप जिलाधिकारी
* अंतरा (बिदा) *