

जिलाधिकारी महोदय, बाँदा

की तहसील ~~नैनीसगढ़~~ बाँदा की प्रस्तावित

मूल्यांकन सूची,

प्रभावी माह -1, अगस्त 2015 से

कार्यालय जिलाधिकारी, बांदा ।


संख्या : /स्टाम्प लिपिक-2015 दिनांक :

उत्तर प्रदेश स्टाम्प (सम्पत्ति का मूल्यांकन) नियमावली, 1997 के नियम 4 के अधीन जनपद बांदा में उप निबन्धक ~~की~~ बांदा के क्षेत्राधिकार में स्थित सम्पत्तियों के न्यूनतम मूल्य निर्धारण हेतु संलग्न सूची दिनांक 01.08.2015 से प्रभावी की जाती है। इस सूची के क्रियान्वयन हेतु निम्नलिखित निर्देशा का अनुपालन भी सुनिश्चित किया जाय :-

1. प्रत्येक ऐसे विलेख, जिसमें सम्पत्ति के मूल्य के आधार पर स्टाम्प प्रभार्यता की गणना की जानी है, में न्यूनतम मूल्य की गणना इसी सूची के किस भाग के किस पृष्ठ के किस क्रमांक व कालम के अनुसार की गयी है, का उल्लेख करना अनिवार्य होगा। यह सूचना स्टाम्प प्रभार्यता को प्रभावित करने वाली सूचना मानी जायेगी।
2. विलेख में अंकित सम्पत्ति की चौहद्दी में यदि कोई मार्ग है तो उस मार्ग की चौड़ाई तथा मार्ग के प्रचलित नाम का उल्लेख भी करना अनिवार्य होगा।
3. कृषक भूमि के अन्तर्ण विलेख के साथ उस सम्पत्ति के अद्यावधिक खसरे या किसान बही की सुसंगत अं 1 की प्रति संलग्न करना अनिवार्य होगा।
4. विलेख में अंकित सम्पत्ति, जिसका विकास किसी सड़क पर हो, के न्यूनतम मूल्य की गणना उस सड़क पर स्थित सम्पत्ति की सुसंगत दर के अनुसार ही किया जायेगा।
5. जिस कृषक / गैर कृषक / वाणिज्यिक सम्पत्ति के सामने पार्क हो तो उसके न्यूनतम मूल्य की गणना निर्धारित दर से करके 5% यात 10 प्रतिशत मूल्य वढा कर की जायेगी। जिस कृषक / गैर कृषक / वाणिज्यिक सम्पत्ति को सीमागात्र में एक से अधिक भाग हो, ऐसी सम्पत्ति के न्यूनतम मूल्य की गणना अधिक मूल्य दर वाले भाग की निर्धारित की गयी दर से करने के पश्चात् 10

ASD
उप निबन्धक
बांदा

- प्रति 1 ल मूल्य बढ़ा कर दी जायेगी। यदि उपरोक्त दोनों परिस्थितियां विद्यमान हो तो ऐसी सम्पत्ति के मूल्य की गणना निर्धारित दर से करने के प चात 20 प्रति 1 ल मूल्य बढ़ाकर की जायेगी।
6. प्रत्येक ऐसे विलेख, जिसमें सम्पत्ति के मूल्य के अनुसार स्टाम्प भुल्क प्रभार्य होता है, के साथ उस सम्पत्ति पर पहुंचने का मार्गद कि मानचित्र (नय 11 नजरी), तथा सम्पत्ति पर निर्माण होने की द 11 में, निर्माण का पूर्ण मानचित्र, जिसमें निर्मित क्षेत्र, विलेख के पक्षकारों के नाम, पिता/पति का नाम, मकान नम्बर, गली मोहल्ला व डाक का पूरा पता तथा मानचित्र को ज़ापट करने वाले का नाम पता व मोबाइल नं0 अंकित करना अनिवार्य होगा। यदि प्र नगत सम्पत्ति का पूर्व कोई इकरारनामा हुआ है तो उसके रजिस्ट्रें 1 ल का पूर्ण विवरण अंकित करना अनिवार्य होगा।
7. वाणिज्यिक भवनों के किराये की जो दरें इस सूची में निर्धारित की गयी हैं। दरें भूतल पर स्थित वाणिज्यिक प्रतिष्ठानों की हैं। वाणिज्यिक भवन की स्थिति बेसमेन्ट में या प्रथम तल पर होने की द 11 में किराये की उक्त निर्धारित दर के 80 प्रति 1 ल तथा द्वितीय तल व तृतीय तल पर स्थित इकाई हेतु उक्त निर्धारित दर 70 प्रति 1 ल के आधार पर न्यूनतम मूल्य की गणना की जायेगी। तृतीय तल या उससे अधि कतल पर स्थिति की द 11 में ऐसी वाणिज्यिक इकाई के न्यूनतम मूल्य की गणना उक्त सूची में निर्धारित भूतल स्थित किराये की दर के 60 प्रति 1 ल के आधार पर की जायेगी।
8. जिन क्षेत्रों में किसी अधिनियम के अधीन अतिरिक्त स्टाम्प भुल्क प्रभार्य है उसके सम्बन्ध में विलेख में यह तथ्य लिखना अनिवार्य होगा कि सम्बन्धित सम्पत्ति अतिरिक्त स्टाम्प भुल्क प्रभार्य होने की सीमा के अन्तर्गत है अथवा बाहर है।
9. एक मंजिल से अधिक परन्तु तीन मंजिल से कम मंजिल के भवन के अलग-अलग तल के अन्तरण विलेख में दो मंजिल की द 11 में प्रत्येक मंजिल में अविभाजित भूमि का अं 1 50 व 50 प्रति 1 ल होगा तथा तीन मंजिल की द 11 में प्रत्येक मंजिल में भूमि का अविभाजित अं 1 33-3 प्रति 1 ल होगा। इसी प्रकार किसी भवन के किसी तल की छत के अन्तरण विलेख में छत के न्यूनतम मूल्य की गणना सम्बन्धित स्थल की अकृषक भूमि की निर्धारित दर के अनुसृत निम्न प्रकार की जायेगी -
- क- भूतल की छत के विक्रय पर निर्धारित दर के 1/2 भाग से
- ख- प्रथम तल की छत के विक्रय पर निर्धारित दर के 1/3 भाग से


 उप निदेशक (आर.डी.)
 नई दिल्ली (दोसा)

ग- द्वितीय तल की छत के विक्रय पर निर्धारित दर के 1/4 भाग से

घ- तृतीय तल की छत के विक्रय पर निर्धारित दर के 1/5 भाग से

उपरोक्त प्रकार से प्रत्येक तल के ऊपर की छत के विक्रय पर निर्धारित अकृशक भूमि की दर का एक भाग बढ़ता जायेगा अर्थात चतुर्थ तल की छत हेतु 1/6, पंचम तल की छत हेतु 1/7 आदि।

10. मिट्टी निकासी हेतु मिट्टी की बिक्री की दर...40...रुपये प्रति घनमीटर निर्धारित की जायेगी।

11. अन्तर्गत सम्पत्ति में बोरवेल या कुआ नल आदि होने पर उसका मूल्य अलग से आंकलित किया जायेगा बोरवेल का मूल्य.120000. प्रति बोरवेल होगा तथा कुआ का मूल्य प्रति कुआ.60000 .तथा नल का मूल्य प्रति नल...20000..होगा।


12. अन्तर्गत सम्पत्ति में फलदार या बिना फलदार के वृक्ष होने की द ग में प्रति वृक्ष उनकी उम्र के अनुसार उनका मूल्य निम्नवत होगा

क्र०सं०	वृक्षा की श्रेणी	10 वर्ष से कम आयु के वृक्ष का न्यूनतम मूल्य प्रति वृक्ष	10 वर्ष से अधिक आयु के वृक्ष का न्यूनतम मूल्य प्रति वृक्ष
1	सागौन	15000.00	25000.00
2	शीशम	10000.00	18000.00
3	खैर, कटहल, नीम	7500.00	12500.00
4	जमुन	2500.00	6500.00
5	यूकालिटिस	5000.00	9000.00
6	आम, महुआ, अ गोक	3000.00	5000.00
7	गूलर, सेमर, इमली, चीपल, बरगद व अन्य प्रजाति	2000.00	4000.00

ASD
उप निदेशक
नरेंद्र (आवा)

13. प्रस्तुत प्रलेखों के पंजीयन हेतु उक्त निर्धारित मूल्यदर न्यूनतम है वास्तविक बाजारी मूल्य इससे अधिक हो सकता है, जिस पर भारतीय स्टाम्प अधिनियम के अनुसार स्टाम्प भुक्त देय होगा।
14. भारतीय स्टाम्प अधिनियम की सुसंगत धारा-27 का सम्मक अनुपालन करते हुए प्रलेख में निम्नवत तथ्य वांछनीय है:-
- (क) अन्तरणीय कृषि भूमि का क्षेत्रफल हेक्टेयर में तथा आवासीय / व्यवसायिक भूमि का क्षेत्रफल वर्गमीटर में लिखना अनिवार्य है।
- (ख) रजिस्ट्रेशन अधिनियम 1908 की धारा 21 के अन्तर्गत जहां सम्पत्ति कृषि भूमि हो वहां उसके साथ मानचित्र भी संलग्न हो यह आवश्यक नहीं है कि वह पैमाने पर हो उसमें कृषि भूमि की 200 मीटर त्रिभुजान्तर्गत समस्त सम्पत्तियां पूर्ण विवरण के साथ दर्शायी जायेगी।
- (ग) नगरीय क्षेत्रों की विक्रीत सम्पत्ति से सम्बन्धित अन्तरण विलेखों के साथ सम्बन्धित सम्पत्ति की पोस्ट कार्ड साइज की फोटोग्राफ 4 कागज पर चरपा कर प्रपत्र के साथ संलग्न कर प्रस्तुत करना होगा।
- (घ) किसी लेखपत्र द्वारा विक्रीत ऐसी कृषि भूमि जो सड़क पर है और आबादी से भी संलग्न है का मूल्यांकन आबादी के समीप कृषि भूमि हेतु निर्धारित दर में 25 प्रतिशत बढ़ाकर किया जायेगा। आबादी से सटी भूमि का तात्पर्य ऐसी भूमि से है जिसकी 200 मीटर की त्रिभुजा में आबादी / इमारत तामीर हो / आवासीय गतिविधियाँ हो।

15. विक्रीत आवासीय सम्पत्ति की 50 मीटर त्रिभुजा में व्यवसायिक गतिविधियां अथवा बाजार होने पर उस सम्पत्ति (मयनिर्माण) का मूल्यांकन कुल मूल्यांकन पर 10 प्रतिशत बढ़ोत्तरी कर मूल्यांकन किया जायेगा। व्यवसायिक गतिविधियों से तात्पर्य कम से कम 5 दुकानें अथवा भेला, हाट व बाजार से है। यह भारत प्रारूप 3 में दिये गये सेड रिगुमेन्ट पर लागू नहीं होगा तथा उस सम्पत्ति पर भी लागू नहीं होगा जिसका मूल्यांकन व्यावसायिक किराये के आधार पर किया गया है।


उप निदेशन संस्था
भारत (भारत)

24. औद्योगिक भूमि की दरें (घोषित औद्योगिक क्षेत्र / प्रारूप -3 (क) व (ख) को छोड़ कर) हेतु सम्बन्धित क्षेत्र की अकृशक दर में 25 प्रति त कमी इस उपबन्ध के साथ की जायेगी कि जिन्हें भासन / उद्योग विभाग / असिस्टेन्ट कलेक्टर / परगना अधिकारी द्वारा उद्योगिक भूमि घोषित किया गया है अथवा जिस पर उद्योग स्थापित है, परन्तु इस सम्बन्ध में समक्ष अधिकारी / उद्योग विभाग / परगना अधिकारी द्वारा जारी औद्योगिक भूमि होने का प्रमाण / आदे । प्रस्तुत करना अनिवार्य होगा। अन्यथा उपरोक्त दरें अनुमन्य नही होगी।

25. स्थापित औद्योगिक संस्थानों में लगी म गिनें एवं अन्य उपकरणों का मूल्यांकन मान्यता प्राप्त पंजीकृत वैल्यूअर से प्राप्त आख्या के आधार पर किया जायेगा। आख्या में वैल्यूअर की पंजीकरण संख्या, पत्र व्यवहार का पता तथा मोबाइल नम्बर साफ-साफ अंकित किया जाना अनिवार्य होगा।


16/10/15
BA
हस्ताक्षर (दाया)

भाग-1

प्रारूप-1

रजिस्ट्रीकरण उप जिला नरैनी जिला बांदा में नगरीय क्षेत्र, अर्धनगरीय क्षेत्र तथा ग्रामीण क्षेत्र का वर्गीकरण वर्णानुक्रम में -

ग-ग्रामीण क्षेत्र

उप जिले के अधीन आने वाले ग्रामीण क्षेत्र				
क्र०सं०	राजस्व ग्राम या मोहल्ले का नाम	मोहल्ले या राजस्व ग्राम की सीमा निर्धारण सम्बन्धी अन्य विवरण यदि कोई हो तो (यथा उप मोहल्ला, पट्टी या मजरा का नाम उल्लिखित किया जाय)	परगना या हल्का का नाम	पुयुक्त किये जाने वाले सौफ्टयर में आवंटित किया गया वी-कोड
1	2	3	4	5
1	अर्जुनाह			1001
2	अजीतपुर			1002
3	अकबरपुर			1003
4	अमृतपुर खेरवा			1004
5	इन्द्ररा नगर			0006
6	ऐला			1005
7	काजीपुर			1006
8	कोलावल राधपुर			1007
9	केशरूवा			1008
10	कीरतपुर			1009
11	कबौली			1010
12	कल्हरा			1011
13	कुलसारी			1012
14	कल्यानपुर			1013
15	कहला			1014
16	करतल			1015
17	कनाय			1016
18	कटरा कालि नर			1017
19	किला कालि नर			1018
20	कृष्णा नगर			0003
21	किदवई नगर			0010
22	खडिहा			1019
23	खेरवा			1020
24	खोही			1021
25	खानपुर			1022

26	खरौंच			1023
27	खन्देवरा			1024
28	खुजमरिया			1025
29	खलारी			1026
30	गोविन्दपुर			1027
31	गोपाल खेडा			1028
32	गैडीमाफी			1029
33	गिरवां			1030
34	गोखिया			1031
35	गढा			1032
36	गुढाकलां			1033
37	गहबरा			1034
38	गोरेमऊ खुद			1035
39	गोरेमऊ कला			1036
40	गुढा खुद			1037
41	गोर्खा गोरखा			1038
42	गिरधरपुर			1039
43	गढीचांदपुर			1040
44	गौर शिवपुर			1041
45	गांधी नगर			0002
46	चकमाफी			1042
47	चकमोरवा			1043
48	चकगिरवां			1044
49	चक प्रेमपुर			1045
50	चक कीतरपुर			1046
51	चटसरा			1047
52	चकबन्डे			1048
53	चकहड्हा			1049
54	चन्दपुरा			1050
55	छतैनी			1051
56	जरर			1052
57	जहांगीराबाद			1053
58	जमापुर			1054
59	जमवारा			1055
60	जोवनी			1056
61	जवाहर नगर			0004
62	डढवामानपुर			1057
63	डहुरी			1058

64	डलहवा			1059
65	तेरा (बी)			1060
66	तरहटी कासिजर			1061
67	तरखरी			1062
68	देवरार			1063
69	दुबरी			1064
70	दिवली			1065
71	दुर्गापुर			1066
72	देविन नगर			0001
73	धूधुर			1067
74	नाहरपुर माफ़ी			1068
75	निभौरा			1069
76	नरैनी टा0ए0			1070
77	निहालपुर			1071
78	नौहाई			1072
79	नन्दवारा			1073
80	नरैनी देहात			1074
81	नसेनी			1075
82	नौगवां			1076
83	नीवी			1077
84	नहरी			1078
85	नेदुवा			1079
86	नुसरतपुर			1080
87	पैगम्बरपुर			1081
88	पतौरा			1082
89	पिथौराबाद			1083
90	पौण्डरा			1084
91	पचोखर			1085
92	पनगरा			1086
93	प्रेमपुर			1087
94	पुकारी			1088
95	परशहर			1089
96	पडमई			1090
97	पिपरहरी			1093
98	पल्हरी (गि0)			1094
99	पथरा			1095
100	पियार			1096
101	परसिद्धपुर			1097

102	पंचमपुर (व)			1098
103	पल्हरी बदौरा			1099
104	पोंगरी			1100
105	पंचमपुर			1101
106	पिपरा			1102
107	पुरैनिया			1103
108	पहाडीमाफी			1104
109	पाही			1105
110	पतरहा			1106
111	पहाडपुर			1107
112	पटेल नगर			1108
113	बडोखर बुजुर्ग			1109
114	बडोखर खुर्द			0005
115	बलखेरा			1110
116	वनसखा			1111
117	बांसी			1112
118	बर:ईमानपुर			1113
119	बरियारी			1114
120	बहेरी			1115
121	बछेई			1116
122	बडेहा स्यादा			1117
123	बन्डे			1118
124	बरुवा स्यादा (ग्रा0)			1119
125	बरुवा स्यादा (टा0ए0)			1120
126	बरकोला कला			1121
127	बरसडा मानपुर			1122
128	बडेहा कालिजर			1123
129	बुलाकीपुर			1124
130	बरुवा कालिजर			1125
131	बरियारपुर			1126
132	बिरौना			1127
133	बिरबौली			1128
134	बगहा			1129
135	बिलहरका			1130
136	बडैछा			1131
137	बदौसासानी			1132
138	बहादुरपुर कालिजर			1133
139	भसरौड			1134

140	भवई			1135
141	भदैया			1136
142	माधवपुर			1137
143	मनीपुर			1138
144	मझगवां स्योडा			1139
145	मलेहरा नेवादा			1140
146	मूगुंस			1141
147	मसूरी खरगपुर			1142
148	मिर्जापुर			1143
149	मोरवां			1144
150	मुरादपुर			1145
151	मानपुर खुर्द			1146
152	मऊ (गि0)			1147
153	मोतियारी			1148
154	मुगौरा			1149
155	मुकेरा			1150
156	महुई			1151
157	मसनी			1152
158	मूडी			1153
159	महुरछा			1154
160	मसौनी भारतपुर			1155
161	रिसौरा			1156
162	रामपुर मुर्दी			1157
163	राजापुर			1158
164	रंजीतपुर			1159
165	रक्सी			1160
166	रामपुर			1161
167	रगौली भटपुरा			1162
168	रनखेरा			1163
169	रानीपुर			1164
170	रामनगर निरफ			1165
171	रीगां			1166
172	रेहुंची			1167
173	राजनगर			1168
174	रामनगर			1169
175	राजीव नगर			1170
176	लहुरेटा			1171
177	लहौरा			0007

178	लाद पहाडी			0011
179	सौतास्योदा			0012
180	सरस्वाह			1172
181	सारीपुर			1173
182	समस्तपुर			1174
183	स्योदा			1175
184	सन्तपुर			1176
185	सराय सलीमपुर			1177
186	सराय जदीद			1178
187	सिधल्ला			1179
188	शह:बाजपुर			1180
189	शाहपुर			1181
190	शाहपाटन			1182
191	सिधौटी			1183
192	सढा			1184
193	सिधौरा			1185
194	सेजहरी			1186
195	सौता कालिजर			1187
196	सकतपुर			1188
197	सुभाष नगर			1189
198	शास्त्री नगर			1190
199	हुसेनपुर कला			1191
200	हुसेनपुर खुर्द चक			1192
201	हडहा			1193
202	हरीपुर			1194

~~ADSS~~
 16/10/15
 जय


भाग-1

प्रारूप-1

रजिस्ट्रीकरण उप जिला- नरैनी, जिला बांदा में नगरीय क्षेत्र, अर्धनगरीय क्षेत्र तथा ग्रामीण क्षेत्र का वर्गीकरण वर्णानुक्रम में -

ख-अर्धनगरीय क्षेत्र

नगरीय क्षेत्र का नाम--(नगर निगम.....नगर पालिका परिषद.....छावनी क्षेत्र.....या औद्योगिक क्षेत्र...)				
क्र०सं०	राजस्व ग्राम या मोहल्ले का नाम	मोहल्ले या राजस्व ग्राम की सीमा निर्धारण सम्बन्धी अन्य विवरण यदि कोई हो तो (यथा उप मोहल्ला, पट्टी या मजरा का नाम उल्लिखित किया जाय)	परगना या वार्ड का नाम	पुयुक्त किये जाने वाले सौफ्टयर में आवंटित किया गया वी-कोड
1	2	3	4	5
1	इन्द्रा नगर	वार्ड 0006	नरैनी	0006
2	कृष्णा नगर	वार्ड 0003	"	0003
3	किदवाई नगर	वार्ड 0010	"	0010
4	गांधी नगर	वार्ड 0002	"	0002
5	जवाहर नगर	वार्ड 0004	"	0004
6	देवि नगर	वार्ड 0001	"	0001
7	पटेल नगर	वार्ड 0005	"	0005
8	राज नगर	वार्ड 0007	"	0007
9	राजीव नगर	वार्ड 0011	"	0011
10	रामनगर	वार्ड 0012	"	0012
11	सुभाष नगर	वार्ड 0008	"	0008
12	शास्त्री नगर	वार्ड 0009		0009


उप जिला-नरैनी
बांदा

भाग-2

प्रारूप-2

उपजिला जिलाके अधीन विभिन्न भागों (नगरीय, अर्धनगरीय तथा ग्रामीण क्षेत्र) में वर्णानुक्रम में अकृषक भूमि की दरें प्रति वर्गमीटर (बेसिक वेल्यू)

सौफ्टयर में आबंटित किया गया वी-कोड	मौहल्ले या राजस्व ग्राम का नाम	परगना या वार्ड या हल्का का नाम	नगरीय, अर्धनगरीय तथा ग्रामीण क्षेत्र	अकृषक भूमि की दरें प्रति वर्गमीटर	प्रस्तावित
1	2	3	4	5	6
1001	अर्जुनाह			900	1000
1002	अजीतपुर			900	1000
1003	अकबरपुर			900	1000
1004	अमृतपुर खेरवा			600	700
0006	इन्द्रा नगर			9000	9000
1005	ऐला			500	600
1006	काजीपुर			500	600
1007	कोलावल रायपुर			500	600
1008	केशरुवा			500	600
1009	कीरतपुर			500	600
1010	कबौली			600	700
1011	कल्हरा			500	600
1012	कुलसारी			500	600
1013	कल्यानपुर			500	600
1014	कहला			500	600
1015	करतल			3000	3000
1016	कनाथ			500	600
1017	कटरा कालिंजर			3000	3000
1018	किला कालिंजर			3000	3000
0003	कृष्णा नगर			9000	9000
0010	किदवाई नगर			9000	9000
1019	खडिहा			500	600
1020	खेरवा			500	600
1021	खोही			500	600
1022	खानपुर			500	600
1023	खरौवा			500	600
1024	खन्देवा			500	600

1026	खलारा			500	600
1027	गोविन्दपुर			500	600
1028	गोपाल खेड़ा			500	600
1029	गैडीगाभी			500	600
1030	गिरवा			800	1000
1031	गोखिया			500	600
1032	गढा			500	600
1033	गुढाकला			600	700
1034	गहबरा			500	600
1035	गोरेमऊ खुर्द			500	600
1036	गोरेमऊ कला			500	600
1037	गुढा खुर्द			500	600
1038	गोपरा			500	600
1039	गिरधरपुर			500	600
1040	गढीचांदपुर			500	600
1041	गौर शिवपुर			500	600
0002	गांधी नगर			9000	9000
1042	चकमाफी			500	600
1043	चकमोरवा			500	600
1044	चकगिरवा			500	600
1045	चक प्रेमपुर			500	600
1046	चक कीतरपुर			500	600
1047	चटसरा			500	600
1048	चकबन्डे			500	600
1049	चकहड्डा			500	600
1050	चन्दपुरा			500	600
1051	छतैनी			500	600
1052	जरर			500	600
1053	जहांगीराबाद			500	600
1054	जमापुर			500	600
1055	जमवारा			500	600
1056	जोवनी			500	600
0004	जवाहर नगर			9000	9000
1057	डढवामानपुर			500	600
1058	डहरी			500	600

1061	तरसरी कांठिजर			3000	3000
1062	तरसरी			500	600
1063	देवसर			600	700
1064	दुबरी			500	600
1065	दिवली			500	600
1066	दुर्गापुर			500	600
0001	देविन नगर			9000	9000
1067	धूधुर			400	500
1068	नाहरपुर माफी			400	500
1069	निभौरा			500	600
1070	नरैनी टा0ए0			4500	4500
1071	निहालपुर			500	600
1072	नौहाई			500	600
1073	नन्दवारा			500	600
1074	नरैनी देहात			1100	1500
1075	नसेनी			900	1000
1076	नौगवा			600	700
1077	नीवी			400	500
1078	नहरी			400	500
1079	नेढुवा			400	500
1080	नुसरतपुर			400	500
1081	पैगम्वरपुर			500	600
1082	पतौरा			500	600
1083	पिथौराबाद			500	600
1084	पौण्डरा			500	600
1085	पचोखर			500	600
1086	पनगरा			800	900
1087	प्रेमपुर			500	600
1088	पुकारी			500	600
1089	परशहर			500	600
1090	पडमई			800	900
1093	पिपरहरी			500	600
1094	पल्हरी (गि0)			500	600
1095	पथरा			400	500
1096	पियार			400	500

1099	पल्हरी गदोसा			500	600
1100	पोगरी			800	900
1101	पंचमपुर			500	600
1102	पिपरा			500	600
1103	पुरैनिया			500	600
1104	पहाडीमाफी			500	600
1105	पाही			500	600
1106	पतरहा			500	600
1107	पहाडपुर			500	600
1108	पटेल नगर			9000	9000
1109	बडोखर बुजुर्ग			800	900
0005	बडोखर खुर्द			500	600
1110	बलखेरा			500	600
1111	वनसखा			500	600
1112	बांसी			800	900
1113	बरईमानपुर			800	900
1114	बरियारी			500	600
1115	बहेरी			500	600
1116	बछेई			500	600
1117	बडेहा रयोदा			500	600
1118	बन्डे			500	600
1119	बरुवा रयोदा (ग्रा0)			2500	2600
1120	बरुवा रयोदा (टा0ए0)			3500	3600
1121	बरकोला कलां			500	600
1122	बरसडा मानपुर			500	600
1123	बडेहा कालिंजर			500	600
1124	बुलाकीपुर			500	600
1125	बरुवा कालिंजर			700	800
1126	बरियारपुर			500	600
1127	बिरौना			500	600
1128	बिरबौली			500	600
1129	बगहा			500	600
1130	बिलहराज			500	600
1131	बडैछा			500	600
1132	बदौरासाणी			500	600

1135	भवई			800	900
1136	भदैया			500	600
1137	माधवपुर			500	600
1138	मनीपुर			500	600
1139	मझगवां स्थोडा			600	700
1140	मलेहरा नेवादा			500	600
1141	मूगुंस			500	600
1142	मसूरी खरगपुर			500	600
1143	मिर्जापुर			800	900
1144	मोरवां			800	900
1145	मुरादपुर			500	600
1146	मानपुर खुर्द			400	500
1147	मऊ (गि०)			500	600
1148	मोतियारी			800	900
1149	मुगौरा			500	600
1150	मुकेरा			500	600
1151	महुई			500	600
1152	मसनी			500	600
1153	मूडी			500	600
1154	महुरछा			500	600
1155	मसौनी भारतपुर			500	600
1156	रिसौरा			800	900
1157	रामपुर मुर्ती			500	600
1158	राजापुर			500	600
1159	रंजीतपुर			500	600
1160	रक्सी			800	900
1161	रामपुर			500	600
1162	रगौली भारतपुरा			500	600
1163	रनखेश			500	600
1164	रानीपुर			500	600
1165	रामनगर निरफ			500	600
1166	रीगां			400	500
1167	रेहुंची			400	500
1168	राजनगर			9000	9000
1169	रामनगर			9000	9000

0007	लहौग			300	400
0011	लाद पातडी			400	500
0012	सौतारयोदा			600	700
1172	सररवाह			400	500
1173	सारीपुर			400	500
1174	समरतपुर			400	500
1175	स्योदा			500	600
1176	सन्तपुर			400	500
1177	सराय सलीमपुर			400	500
1178	सराय जदीद			400	500
1179	सिधल्ला			2500	2600
1180	शह बाजपुर			600	700
1181	शाहपुर			600	700
1182	शाहपाटन			400	500
1183	सिधौटी			400	500
1184	सढा			600	700
1185	सिधौरा			400	500
1186	सेजहरा			400	500
1187	सौता कालिजर			600	700
1188	सकतपुर			400	500
1189	सुभाष नगर			9000	9000
1190	शास्त्री नगर			9000	9000
1191	हुसेनपुर कला			800	900
1192	हुसेनपुर खुद चक			800	900
1193	हडहा			600	700
1194	हरीपुर			400	500

~~ASSR~~
4
16/11/15
उप जिलाधिकारी
नरेश (बाबा)

8
16/11/15
तहसीलदार उप जिलाधिकारी
नरेश (बाबा)

प्रारूप-3

ख-अर्द्धनगरीय क्षेत्र में मुख्य मार्ग के रोड सेगमेंट पर पड़ने वाले मोहल्ले या राजस्व ग्राम की अकृषक भूमि की तथा गाण्डियक सम्पत्ति की किराये की न्यून प्रति वर्ग मीटर

क्रम संख्या एवं रोड सेगमेंट का नाम कहा से कहा तक	मौहल्ले या राजस्व ग्राम का नाम	प्रारूप-1 में आवंटित किया गया वी-कोड	अकृषक भूमि की दर	प्रस्तावित	गाण्डिय सम्पत्ति की किराये की दर					
					दुकान	प्रस्तावित	कार्यालय	प्रस्तावित	गोदाम व अन्य	
1 नरैनी बांदा रोड सडक पर पेट्रोल पम्प तक	सुभाष नगर राजनगर	0008	20000	21000	300	300	200	200	150	
2 नरैनी से कालिंजर सडक में बंदी कम्पाउण्डर के पुरवा तक	सुभाष नगर इन्द्रा नगर	0008	20000	21000	300	300	200	200	150	
3 नरैनी से करतल रोड पर राजन मुखरी की पुलिस थान तक	सुभाष नगर मेन चौराहे से तीनों रोड नरैनी व करतल व कालिंजर रोड पर स्थित है राज नगर	0008	20000	21000	300	300	200	200	150	
		0007	20000	21000	300	300	200	200	150	

~~अर्द्धनगरीय क्षेत्र~~
नरैनी (अर्द्धनगरीय क्षेत्र)

16/10/15

श्री जिलाधिकारी

4 नरैनी से अतर्रा रोड पर महुटा माइनर तक	इन्द्रा नगर	0006	20000	21000	300	300	200	200	150
	किदवई नगर	0010	20000	21000	300	300	200	200	150
	राजीव नगर	0012	20000	21000	300	300	200	200	150
	शास्त्री नगर	0009	20000	21000	300	300	200	200	150
	रामनगर	0011	20000	21000	300	300	200	200	150
	देविन नगर	0001	20000	21000	300	300	200	200	150
	कृष्णा नगर	0003	20000	21000	300	300	200	200	150
	जवाहर नगर	0004	20000	21000	300	300	200	200	150
5. नरैनी बांदा रोड सडक पर दूसरे पेट्रोल पम्प तक		-	20000	21000	300	300	200	200	150
		-	12000	13000	150	300	100	100	80
6. पेट्रोल पम्प से पनगरा नहर माइनर पुल तक		-	4000	5000	100	300	70	70	50
		-	20000	21000	300	300	200	200	150
7. पनगरा नहर माइनर पुल से पनगरा सीमा तक नरैनी बांदा रोड		-	20000	21000	300	300	200	200	150
		-	20000	21000	300	300	200	200	150
8. नरैनी से कानिजगर सडक पर नरैनी बांदा रोड कम्पाउंड पुरवा माइनर तक		-	20000	21000	300	300	200	200	150
		-	20000	21000	300	300	200	200	150

(Handwritten signature and text)

(Handwritten signature and text)

(Handwritten signature)

(Handwritten signature and text)

9. कालिंजर सड़क पर बंदी कम्पोटर पुरवा के माइनर से आगे बरुवा स्योडा रुरल सीमा तक	-	-	10000	11000	150	150	100	100	80
10. नरैनी से करतल रोड पर बांस पोखरी की पुलिया तक	-	-	20000	21000	300	300	200	200	150
11. बांस पोखरी पुलिया से आगे करतल रोड पर नरैनी मार्ग तक	-	-	10000	11000	150	150	100	100	80
12. नरैनी से अतर्रा रोड पर महुटा माइनर तक	-	-	20000	21000	300	300	200	200	150
13. नरैनी अतर्रा रोड पर महुटा माइनर के आगे अतर्रा मार्ग तक	-	-	10000	11000	150	150	100	100	80
14. गिरवा रा दबी रोड पर महुटा निकित्सालय तक	-	-	5000	5000	150	150	150	100	100

ASD
 अधीक्षक
 नरैनी (मदा)

ASD
 अधीक्षक
 नरैनी (मदा)

ASD

15. कालिंजर से सतना रोड पर पासी खटिक के पुरवा तक			5000	5000	150	150	150	100	100
16. करतल से पन्ना रोड पर भीषम विश्वकर्मा के आरा मशीन तक			5000	5000	150	150	150	100	100

नोट:- निर्धारित मौजा-सिंघल्ला व बरुवास्योदा टा10ए0अ10 / टा10ए0बा10 व नरैनी टा10ए0अ10 / टा10ए0बा10 व भवई अतर्रा रोड पर उपरोक्त सिगमेन्ट के अन्तर्गत विक्रीत आवासीय / व्यवसायिक प्लॉट सिगमेन्ट के आधार पर मूल्यांकित किये जायेंगे।


16/11/15
नरैनी (बांदा)

रु
16/11/15
(TGM M)
राहणीवन्दर
नरैनी/अर्रा



उप जिलाधिकारी
नरैनी (बांदा)

प्रारूप-4

इस प्रारूप में प्रारूप-2 व प्रारूप-3 में दी गयी दरों से भिन्न अन्य सभी प्रकार की कृषक तथा अकृषक भूमि की तथा वाणिज्यिक सम्पत्ति की न्यूनतम दरें प्रति वर्गमीटर समस्त उप जिले के अधीन सम्पूर्ण नगरीय अर्धनगरीय तथा ग्रामीण क्षेत्र वर्णानुक्रम में की इंगित की जायेगी-

प्रारूप-1 में आर्बाटित किया गया वी-कोड	मोहल्ले या राजस्व ग्राम का नाम	श्रेणी नगरीय अर्धनगरीय या ग्रामीण	अकृषक भूमि की न्यूनतम दर										राजस्व ग्रामों में कृषक भूमि की दरें प्रति हेक्टर			
			06 मीटर या उससे अधिक 09 मीटर तक चौड़े रास्ते पर	प्रस्तावित	09 मीटर से अधिक चौड़े रास्ते पर	प्रस्तावित	वाणिज्यिक सम्पत्ति की किराये की दर	प्रस्तावित	सड़क पर स्थित भूमि (लाख रु० में)	प्रस्तावित	आबादी से सटी हुई भूमि (लाख रु० में)	प्रस्तावित	सामान्य भूमि (लाख रु० में)			
1	2	3	4	5	6	7	8	9	10	11	12	13	14			
1001	अर्जुनाह	ग्रामीण	1000	1100	3000	3100	150	1500	15.00	18.00	35.00	38.00	10.00			
1002	अजीतपुर	ग्रामीण	1000	1100	3000	3100	150	1500	14.00	13.00	23.00	27.00	9.00			
1003	अकबरपुर	ग्रामीण	1000	1100	3000	3100	150	1500	18.00	16.00	35.00	38.00	10.00			
1004	अमृतपुर खैरवा	ग्रामीण	700	800	1500	1600	150	1500	9.00	10.00	15.00	16.00	6.00			
0006	इन्द्रा नगर	अर्द्ध नगरीय	10000	11000	20000	21000	250	300	15.00	18.00	35.00	38.00	10.00			
1005	ऐला	ग्रामीण	700	800	1500	1600	150	150	9.00	10.00	15.00	16.00	6.00			
1006	काजीपुर	ग्रामीण	700	800	1500	1600	150	150	9.00	10.00	15.00	16.00	6.00			
1007	कोलावल रायपुर	ग्रामीण	700	800	1500	1600	150	150	9.00	10.00	15.00	16.00	6.00			
1008	केशरवा	ग्रामीण	700	800	1500	1600	150	150	9.00	10.00	15.00	16.00	6.00			
1009	कीरतपुर	ग्रामीण	700	800	1500	1600	150	150	9.00	10.00	15.00	16.00	6.00			
1010	कवांली	ग्रामीण	700	800	1500	1600	150	150	12.00	13.00	23.00	24.00	9.00			
1011	कल्हरा	ग्रामीण	700	800	1500	1600	150	150	9.00	10.00	15.00	16.00	6.00			
1012	कुलसारी	ग्रामीण	700	800	1500	1600	150	150	9.00	10.00	15.00	16.00	6.00			
1013	कल्यानपुर	ग्रामीण	700	800	1500	1600	150	150	12.00	13.00	23.00	24.00	9.00			
1014	कहला	ग्रामीण	700	800	1500	1600	150	150	9.00	10.00	15.00	16.00	6.00			

11

11

11

1015	करतल	ग्रामीण	3500	4000	4000	4500	150	150	15.00	18.00	35.00	38.00	10.00
1016	कनाय	ग्रामीण	600	700	3000	3100	150	150	12.00	13.00	23.00	24.00	9.00
1017	कटरा कालिंजर	ग्रामीण	3500	4000	4500	3100	150	150	15.00	18.00	35.00	38.00	10.00
1018	किला कालिंजर	ग्रामीण	3500	4000	4500	4500	150	150	15.00	18.00	35.00	38.00	10.00
0003	कृष्णा नगर	अर्द्ध नगरीय	10000	11000	20000	21000	250	300	15.00	18.00	35.00	38.00	10.00
0010	किदवई नगर	अर्द्ध नगरीय	10000	11000	20000	21000	250	300	15.00	18.00	35.00	38.00	10.00
1019	खाडिहा	ग्रामीण	600	700	1200	1300	150	150	9.00	10.00	15.00	16.00	6.00
1020	खेरवा	ग्रामीण	600	700	1200	1300	150	150	9.00	10.00	15.00	16.00	6.00
1021	खाही	ग्रामीण	600	700	1200	1300	150	150	9.00	10.00	15.00	16.00	6.00
1022	खानपुर	ग्रामीण	600	700	1200	1300	150	150	9.00	10.00	15.00	16.00	6.00
1023	खरौंच	ग्रामीण	600	700	1200	1300	150	150	15.00	16.00	35.00	38.00	10.00
1024	खन्देवरा	ग्रामीण	600	700	1200	1300	150	150	9.00	10.00	15.00	16.00	6.00
1025	खुजमरिया	ग्रामीण	600	700	1200	1300	150	150	9.00	10.00	15.00	16.00	6.00
1026	खलारी	ग्रामीण	600	700	1200	1300	150	150	9.00	10.00	15.00	16.00	6.00
1027	गोविन्दपुर	ग्रामीण	600	700	1200	1300	150	150	9.00	10.00	15.00	16.00	6.00
1028	गोपाल खेडा	ग्रामीण	600	700	1200	1300	150	150	12.00	13.00	23.00	24.00	9.00
1029	गैडीमाफी	ग्रामीण	600	700	4000	4100	150	150	9.00	10.00	15.00	16.00	6.00
1030	गिरवां	ग्रामीण	1500	1600	4000	4100	150	150	15.00	18.00	35.00	38.00	10.00
1031	गोखिया	ग्रामीण	600	700	1200	1300	150	150	15.00	16.00	35.00	36.00	10.00
1032	गढा	ग्रामीण	600	700	1200	1300	150	150	9.00	10.00	15.00	16.00	6.00
1033	गुढाकलां	ग्रामीण	600	700	1200	1300	150	150	15.00	18.00	35.00	38.00	10.00
1034	गहबरा	ग्रामीण	600	700	1200	1300	150	150	9.00	10.00	15.00	16.00	6.00
1035	गोरगाऊ खुर्द	ग्रामीण	600	700	1200	1300	150	150	9.00	10.00	15.00	16.00	6.00
1036	गोरमऊ कला	ग्रामीण	600	700	1200	1300	150	150	9.00	10.00	15.00	16.00	6.00
1037	गुढा खुर्द	ग्रामीण	600	700	1200	1300	150	150	9.00	10.00	15.00	16.00	6.00
1038	गोपरा	ग्रामीण	600	700	1200	1300	150	150	9.00	10.00	15.00	16.00	6.00
1039	गिरधरपुर	ग्रामीण	600	700	1200	1300	150	150	12.00	13.00	23.00	24.00	9.00
1040	गढीचांदपुर	ग्रामीण	600	700	1200	1300	150	150	9.00	10.00	15.00	16.00	6.00
1041	गौर शिवपुर	ग्रामीण	600	700	1200	1300	150	150	9.00	10.00	15.00	16.00	6.00

PKC

10/10/2023

PKC

0002	गांधी नगर	अर्द्ध नगरीय	10000	11000	20000	21000	150	150	15.00	18.00	35.00	38.00	10.00
1042	चकमाफी	ग्रामीण	600	700	1200	1300	200	200	9.00	10.00	15.00	16.00	6.00
1043	चकगिरवां	ग्रामीण	600	700	1200	1300	200	200	9.00	10.00	15.00	16.00	6.00
1044	चकगिरवां	ग्रामीण	600	700	1200	1300	200	200	9.00	10.00	15.00	16.00	6.00
1045	चक प्रेमपुर	ग्रामीण	600	700	1200	1300	200	200	9.00	10.00	15.00	16.00	6.00
1046	चक कीतरपुर	ग्रामीण	600	700	1200	1300	200	200	12.00	13.00	23.00	24.00	9.00
1047	चटसरा	ग्रामीण	600	700	1200	1300	200	200	9.00	10.00	15.00	16.00	6.00
1048	चकबन्डे	ग्रामीण	600	700	1200	1300	200	200	9.00	10.00	15.00	16.00	6.00
1049	चकइडहा	ग्रामीण	600	700	1200	1300	200	200	9.00	10.00	15.00	16.00	6.00
1050	चन्दपुरा	ग्रामीण	600	700	1200	1300	200	200	12.00	13.00	23.00	24.00	9.00
1051	छतैनी	ग्रामीण	600	700	1200	1300	200	200	12.00	13.00	23.00	24.00	9.00
1052	जरर	ग्रामीण	600	700	1200	1300	200	200	9.00	10.00	15.00	16.00	6.00
1053	जहांगीराबाद	ग्रामीण	600	700	1200	1300	200	200	9.00	10.00	15.00	16.00	6.00
1054	जमापुर	ग्रामीण	600	700	1200	1300	200	200	15.00	16.00	35.00	38.00	10.00
1055	जमवारा	ग्रामीण	600	700	1200	1300	200	200	9.00	11.00	15.00	18.00	6.00
1056	जोवनी	ग्रामीण	600	700	1200	1300	300	300	9.00	10.00	15.00	16.00	6.00
0004	जवाहर नगर	अर्द्ध नगरीय	10000	11000	20000	21000	200	200	15.00	18.00	35.00	38.00	10.00
1057	डढवामानपुर	ग्रामीण	600	700	1200	1300	200	200	9.00	10.00	15.00	16.00	6.00
1058	डडुसी	ग्रामीण	600	700	1200	1300	200	200	9.00	10.00	15.00	16.00	6.00
1059	डलहवा	ग्रामीण	600	700	1200	1300	200	200	15.00	16.00	35.00	38.00	10.00
1060	तेरा (सि०)	ग्रामीण	600	700	1200	1300	200	200	9.00	10.00	15.00	16.00	6.00
1061	तरहटी कालिंजर	ग्रामीण	3500	4000	4000	4500	200	200	12.00	14.00	35.00	38.00	10.00
1062	तरखरी	ग्रामीण	600	700	1200	1400	200	200	9.00	10.00	15.00	16.00	6.00
1063	वंवरार	ग्रामीण	900	1200	4000	4500	200	200	9.00	12.00	23.00	26.00	9.00
1064	दुबरी	ग्रामीण	600	700	1200	1300	200	200	15.00	16.00	35.00	38.00	10.00
1065	दिवली	ग्रामीण	600	700	1200	1300	200	200	9.00	10.00	15.00	16.00	6.00
1066	दुर्गापुर	ग्रामीण	600	700	1200	1300	200	200	9.00	11.00	35.00	38.00	6.00
0001	देविन नगर	अर्द्ध नगरीय	10000	11000	20000	21000	200	200	15.00	18.00	35.00	38.00	10.00
1067	धुधुर	ग्रामीण	600	700	1200	1300	200	200	9.00	10.00	15.00	16.00	6.00

ASR

Dr. Kishan

Dr. Kishan

1068	नाहरपुर माफ़ी	ग्रामीण	600	700	1200	1300	200	200	9.00	10.00	15.00	16.00	6.00
1069	निभौरा	ग्रामीण	600	700	1200	1300	200	200	9.00	10.00	15.00	16.00	6.00
1070	नरैनी टा0ए0	ग्रामीण	9000	9100	15000	16000	200	200	26.00	30.00	40.00	48.00	18.00
1071	निहालपुर	ग्रामीण	600	700	1200	1300	200	200	9.00	10.00	15.00	16.00	6.00
1072	नौहाई	ग्रामीण	600	700	1200	1300	200	200	9.00	10.00	15.00	16.00	6.00
1073	नन्दवारा	ग्रामीण	600	700	1200	1300	200	200	9.00	10.00	15.00	16.00	6.00
1074	नरैनी देहात	ग्रामीण	1500	1600	2500	2600	200	200	15.00	18.00	35.00	38.00	10.00
1075	नरैनी	ग्रामीण	1000	1100	1700	1800	200	200	15.00	18.00	35.00	38.00	10.00
1076	नौगावां	ग्रामीण	700	800	1200	1300	200	200	12.00	13.00	23.00	24.00	9.00
1077	नीवी	ग्रामीण	600	700	1200	1300	200	200	12.00	13.00	23.00	24.00	9.00
1078	नहरी	ग्रामीण	600	700	1200	1300	200	200	12.00	14.00	23.00	27.00	9.00
1079	नेहुवा	ग्रामीण	600	700	1200	1300	200	200	9.00	10.00	15.00	16.00	6.00
1080	नसरतपुर	ग्रामीण	800	900	1400	1500	200	200	15.00	16.00	35.00	36.00	10.00
1081	पैगम्बरपुर	ग्रामीण	600	700	1200	1300	200	200	15.00	18.00	35.00	38.00	10.00
1082	पतौरा	ग्रामीण	600	700	1200	1300	200	200	9.00	10.00	15.00	16.00	6.00
1083	पिथौराबाद	ग्रामीण	600	700	1200	1300	200	200	9.00	10.00	15.00	16.00	6.00
1084	पौण्डरा	ग्रामीण	600	700	1200	1300	200	200	9.00	10.00	15.00	16.00	6.00
1085	पचोखर	ग्रामीण	600	700	1400	1500	200	200	12.00	14.00	23.00	27.00	9.00
1086	पनगरा	ग्रामीण	800	1000	1500	1600	200	200	15.00	18.00	35.00	38.00	10.00
1087	प्रेमपुर	ग्रामीण	600	700	1200	1300	200	200	9.00	10.00	15.00	16.00	6.00
1088	पुकारी	ग्रामीण	600	700	1200	1300	200	200	15.00	18.00	35.00	38.00	10.00
1089	परशहर	ग्रामीण	600	700	1200	1300	200	200	9.00	10.00	15.00	16.00	6.00
1090	बडभई	ग्रामीण	800	1000	1200	1300	200	200	12.00	14.00	23.00	27.00	9.00
1091	धिपरहरी	ग्रामीण	600	700	1200	1300	200	200	9.00	10.00	15.00	16.00	6.00
1092	पल्हरी (गि0)	ग्रामीण	600	700	1200	1300	200	200	9.00	12.00	15.00	18.00	6.00
1093	पथरा	ग्रामीण	600	700	1200	1300	200	200	9.00	10.00	15.00	16.00	6.00
1094	पिथार	ग्रामीण	600	700	1200	1300	200	200	9.00	11.00	15.00	18.00	6.00
1095	परसिद्धपुर	ग्रामीण	600	700	1200	1300	200	200	9.00	11.00	15.00	18.00	6.00
1096	पयमपुर (ब)	ग्रामीण	600	700	1200	1300	200	200	9.00	10.00	15.00	16.00	6.00

ASL

10/10/20

10/10/20

1097	पल्हरी बदौसा	ग्रामीण	600	700	1200	1300	200	200	9.00	10.00	15.00	16.00	6.00
1098	पोगरी	ग्रामीण	1000	1200	1200	1300	200	200	9.00	10.00	15.00	16.00	6.00
1099	पंचमपुर	ग्रामीण	600	700	1200	1300	200	200	9.00	10.00	15.00	16.00	6.00
1100	पिपरा	ग्रामीण	600	700	1200	1300	200	200	9.00	11.00	15.00	18.00	6.00
1101	पुरैनिया	ग्रामीण	600	700	1200	1300	200	200	9.00	10.00	15.00	16.00	6.00
1102	पहाडीमाफी	ग्रामीण	600	700	1200	1300	200	200	9.00	10.00	15.00	16.00	6.00
1103	पाही	ग्रामीण	600	700	1200	1300	200	200	9.00	10.00	15.00	16.00	6.00
1104	पतरहा	ग्रामीण	600	700	1200	1300	200	200	9.00	10.00	15.00	16.00	6.00
1105	पहाडपुर	ग्रामीण	600	700	1200	1300	200	200	9.00	10.00	15.00	16.00	6.00
1106	पटेल नगर	अर्द्ध नगरीय	10000	11000	20000	21000	300	300	15.00	18.00	35.00	38.00	10.00
1107	बडोखर बुजुर्ग	ग्रामीण	1200	1300	2000	2100	300	300	15.00	18.00	35.00	38.00	10.00
0005	बडोखर खुर्द	ग्रामीण	600	700	1200	1300	200	200	9.00	11.00	15.00	18.00	6.00
1108	बलखेरा	ग्रामीण	600	700	1200	1300	200	200	9.00	11.00	15.00	18.00	6.00
1109	वनसखा	ग्रामीण	600	700	1200	1300	200	200	9.00	11.00	15.00	18.00	6.00
1110	बांसी	ग्रामीण	1000	1200	1500	1600	200	200	12.00	14.00	23.00	27.00	9.00
1111	बरईमानपुर	ग्रामीण	1000	1200	1500	1600	200	200	9.00	11.00	15.00	18.00	6.00
1112	बरियारी	ग्रामीण	600	700	1200	1300	200	200	9.00	11.00	15.00	18.00	6.00
1113	बहेरी	ग्रामीण	600	700	1200	1300	200	200	9.00	11.00	15.00	18.00	6.00
1114	बछेई	ग्रामीण	600	700	1200	1300	200	200	12.00	14.00	23.00	27.00	9.00
1115	बडेहा स्याला	ग्रामीण	600	700	1200	1300	200	200	9.00	10.00	15.00	16.00	6.00
1116	बन्दे	ग्रामीण	600	700	1200	1300	200	200	9.00	11.00	15.00	18.00	6.00
1117	बरुवा रथोडा(ग्राम)	ग्रामीण	3200	3300	4500	4600	200	200	15.00	18.00	35.00	38.00	10.00
1118	बरुवा रथोडा(टा)	ग्रामीण	5000	5100	6500	6600	200	200	15.00	18.00	35.00	38.00	10.00
1119	बरकोला कला	ग्रामीण	600	700	1200	1300	200	200	9.00	10.00	15.00	16.00	6.00
1120	बरसडा मानपुर	ग्रामीण	600	700	1200	1300	200	200	9.00	10.00	15.00	16.00	6.00
1121	बडेहा कालिंजर	ग्रामीण	600	700	1200	1300	200	200	9.00	10.00	15.00	16.00	6.00
1122	बुलाकीपुर	ग्रामीण	600	700	1200	1300	200	200	9.00	10.00	15.00	16.00	6.00
1123	बरुवा कालिंजर	ग्रामीण	800	900	1200	1300	200	200	15.00	18.00	35.00	38.00	10.00
1124	बरियापुर	ग्रामीण	600	700	1200	1300	200	200	9.00	10.00	15.00	16.00	6.00

1125	बिरौना	ग्रामीण	600	700	1200	1300	200	200	9.00	10.00	15.00	16.00	6.00
1126	बिरबौली	ग्रामीण	600	700	1200	1300	200	200	9.00	10.00	15.00	16.00	6.00
1127	बगहा	ग्रामीण	600	700	1200	1300	200	200	9.00	10.00	15.00	16.00	6.00
1128	बिलहरका	ग्रामीण	600	700	1200	1300	200	200	9.00	10.00	15.00	16.00	6.00
1129	बडेछा	ग्रामीण	600	700	1200	1300	200	200	9.00	10.00	15.00	16.00	6.00
1130	बदौसासानी	ग्रामीण	600	700	1200	1300	200	200	9.00	10.00	15.00	16.00	6.00
1131	बहादुरपुर कालिंजर	ग्रामीण	2500	2600	3500	3600	200	200	15.00	18.00	35.00	38.00	10.00
1132	भसरौंड	ग्रामीण	600	700	1200	1300	200	200	9.00	10.00	15.00	16.00	6.00
1133	भवई	ग्रामीण	1000	1200	1500	1600	200	200	9.00	11.00	15.00	18.00	6.00
1134	भदैया	ग्रामीण	600	700	1200	1300	200	200	9.00	10.00	15.00	16.00	6.00
1135	माधवपुर	ग्रामीण	600	700	1200	1300	200	200	9.00	10.00	15.00	16.00	6.00
1136	मनीपुर	ग्रामीण	600	700	1200	1300	200	200	9.00	10.00	15.00	16.00	6.00
1137	मझागां स्योडा	ग्रामीण	700	900	1200	1300	200	200	9.00	10.00	15.00	16.00	6.00
1138	मतेहरा नेवादा	ग्रामीण	600	700	1200	1300	200	200	9.00	10.00	15.00	16.00	6.00
1139	मूस	ग्रामीण	600	700	1200	1300	200	200	9.00	11.00	15.00	18.00	6.00
1140	मसुरी खरगापुर	ग्रामीण	600	700	1200	1300	200	200	9.00	10.00	15.00	16.00	6.00
1141	मिजापुर	ग्रामीण	900	1000	1500	1600	200	200	9.00	10.00	15.00	16.00	6.00
1142	भोरवां	ग्रामीण	900	1000	1500	1600	200	200	15.00	18.00	35.00	38.00	10.00
1143	भुरादपुर	ग्रामीण	600	700	1200	1300	200	200	9.00	10.00	15.00	16.00	6.00
1144	भानपुर खुर्द	ग्रामीण	600	700	1200	1300	200	200	9.00	10.00	15.00	16.00	6.00
1145	मऊ (गि0)	ग्रामीण	600	700	1200	1300	200	200	9.00	11.00	15.00	18.00	6.00
1146	भोलियारी	ग्रामीण	900	1000	1500	1600	200	200	15.00	18.00	35.00	38.00	10.00
1147	भुगौरा	ग्रामीण	600	700	1200	1300	200	200	15.00	18.00	35.00	38.00	10.00
1148	भुकरा	ग्रामीण	600	700	1200	1300	200	200	12.00	14.00	23.00	27.00	9.00
1149	भहुई	ग्रामीण	600	700	1200	1300	200	200	9.00	10.00	15.00	16.00	6.00
1150	भरानी	ग्रामीण	600	700	1200	1300	200	200	9.00	10.00	15.00	16.00	6.00
1151	भूडी	ग्रामीण	600	700	1200	1300	200	200	9.00	10.00	15.00	16.00	6.00
1152	भहुरछा	ग्रामीण	600	700	1200	1300	200	200	9.00	10.00	15.00	16.00	6.00
1153	भसोनी भारतपुर	ग्रामीण	600	700	1200	1300	200	200	12.00	13.00	23.00	24.00	9.00

1154	रिसौरा	ग्रामीण	900	1000	1500	1600	200	200	15.00	18.00	35.00	38.00	10.00
1155	रामपुर मुर्दा	ग्रामीण	600	700	1200	1300	200	200	12.00	13.00	23.00	24.00	9.00
1156	राजापुर	ग्रामीण	600	700	1200	1300	200	200	9.00	10.00	15.00	16.00	6.00
1157	रंजीतपुर	ग्रामीण	600	700	1200	1300	200	200	9.00	10.00	15.00	16.00	6.00
1158	रक्सी	ग्रामीण	900	1000	1500	1600	200	200	9.00	10.00	15.00	16.00	6.00
1159	रामपुर मुर्दा	ग्रामीण	600	700	1200	1300	200	200	9.00	10.00	15.00	16.00	6.00
1160	रंगौली भटपुरा	ग्रामीण	600	700	1200	1300	200	200	12.00	13.00	23.00	24.00	9.00
1161	रनखेरा	ग्रामीण	600	700	1200	1300	200	200	9.00	10.00	15.00	16.00	6.00
1162	रानीपुर	ग्रामीण	600	700	1200	1300	200	200	9.00	10.00	15.00	16.00	6.00
1163	रामनगर निरफ	ग्रामीण	600	700	1200	1300	200	200	12.00	13.00	23.00	24.00	9.00
1164	रीगां	ग्रामीण	600	700	1200	1300	200	200	9.00	10.00	15.00	16.00	6.00
1165	रेड्डी	ग्रामीण	600	700	1200	1300	200	200	9.00	11.00	15.00	18.00	6.00
1166	राजनगर	अर्द्ध नगरीय	10000	11000	20000	21000	200	200	15.00	18.00	35.00	38.00	10.00
1167	रामनगर	अर्द्ध नगरीय	10000	11000	20000	21000	200	200	15.00	18.00	35.00	38.00	10.00
1168	राजीव नगर	अर्द्ध नगरीय	10000	11000	20000	21000	200	200	15.00	18.00	35.00	38.00	10.00
1169	लहुरेटा	ग्रामीण	1000	1200	1500	1600	200	200	15.00	16.00	35.00	36.00	10.00
1170	लामा खेटला	ग्रामीण	400	500	1000	1100	200	200	9.00	10.00	15.00	16.00	6.00
0007	लहौरा	ग्रामीण	500	600	1000	1100	200	200	9.00	10.00	15.00	16.00	6.00
0011	लाद पहाडी	ग्रामीण	600	700	1200	1300	200	200	9.00	10.00	15.00	16.00	6.00
0012	सौतारखोडा	ग्रामीण	700	900	1200	1300	200	200	12.00	13.00	23.00	24.00	9.00
1171	सररवाह	ग्रामीण	600	700	1200	1300	200	200	12.00	13.00	23.00	24.00	9.00
1172	सारीपुर	ग्रामीण	600	700	1200	1300	200	200	9.00	10.00	15.00	16.00	6.00
1173	समरनपुर	ग्रामीण	600	700	1200	1300	200	200	9.00	10.00	15.00	16.00	6.00
1174	रखोडा	ग्रामीण	600	700	1200	1300	200	200	12.00	13.00	23.00	24.00	9.00
1175	सन्तपुर	ग्रामीण	600	700	1200	1300	200	200	9.00	10.00	15.00	16.00	6.00
1176	सराय सलीमपुर	ग्रामीण	600	700	1200	1300	200	200	9.00	10.00	15.00	16.00	6.00
1177	सराय जदीद	ग्रामीण	600	700	1200	1300	200	200	9.00	10.00	15.00	16.00	6.00
1178	सिधल्ला	ग्रामीण	2800	3000	3500	3600	200	200	9.00	11.00	15.00	18.00	6.00
1179	शह राजपुर	ग्रामीण	700	900	1200	1300	200	200	9.00	10.00	15.00	16.00	6.00

2019